

Подпись

Утверждена

(наименование документа об утверждении, включая наименования

органов государственной власти или органов местного

самоуправления, принявших решение об утверждении схемы

или подписавших соглашение о перераспределении земельных участков)

от \_\_\_\_\_ № \_\_\_\_\_





### Схема расположения земельного участка или земельных участков на кадастровом плане территории

Условный номер земельного участка —		
Площадь земельного участка 115 м <sup>2</sup>		
Обозначение характерных точек границ	Координаты, м	
	X	Y
1	2	3
1	476505.51	2267196.23
2	476469.98	2267181.03
3	476471.32	2267175.13
1	476505.51	2267196.23



Система координат: МСК 25, зона 2  
Масштаб 1:1000

**Условные обозначения:**

-  — граница образуемого земельного участка,
-  — граница учтенного земельного участка,
-  — граница кадастрового квартала,
-  — характерная точка границы земельного участка.

Рекомендуемое местоположение (на усмотрение заявителя): установлено относительно ориентира, расположенного за пределами границ земельного участка. Примерно 100 м от ориентира по направлению на юго-запад Ориентир – жилой дом. Адрес ориентира: край Приморский, район Яковлевский, с Новосысоевка, ул. Дачная, д. 12

