

ООО «МАГНУС МОСТ»



**ОБЩЕСТВО С ОГРАНИЧЕННОЙ ОТВЕТСТВЕННОСТЬЮ
"МАГНУС МОСТ"**

**Заказчик: Министерство транспорта и дорожного хозяйства Приморского
края**

**ПРОЕКТ ИЗМЕНЕНИЙ В ДОКУМЕНТАЦИЮ ПО
ПЛАНИРОВКЕ ТЕРРИТОРИИ ОБЪЕКТА
РЕГИОНАЛЬНОГО ЗНАЧЕНИЯ**

**«Строительство мостового перехода через р. Арсеньевка на
км 94 автомобильной дороги Кировский-Николо-
Михайловка - Яковлевка в Приморском крае»**

**Раздел 3 Материалы по обоснованию проекта межевания
территории Графическая часть**


**Раздел 4 Материалы по обоснованию проекта межевания
территории Пояснительная записка**

Том 4

214-П-08.2020-ДПТ-ПМТ-002

Хабаровск 2022

ООО «МАГНУС МОСТ»



**ОБЩЕСТВО С ОГРАНИЧЕННОЙ ОТВЕТСТВЕННОСТЬЮ
"МАГНУС МОСТ"**

**Заказчик: Министерство транспорта и дорожного хозяйства Приморского
края**

**ПРОЕКТ ИЗМЕНЕНИЙ В ДОКУМЕНТАЦИЮ ПО
ПЛАНИРОВКЕ ТЕРРИТОРИИ ОБЪЕКТА
РЕГИОНАЛЬНОГО ЗНАЧЕНИЯ**

**«Строительство мостового перехода через р. Арсеньевка на
км 94 автомобильной дороги Кировский-Николо-
Михайловка - Яковлевка в Приморском крае»**

**Раздел 3 Материалы по обоснованию проекта межевания
территории Графическая часть**

**Раздел 4 Материалы по обоснованию проекта межевания
территории Пояснительная записка**

Том 4

214-П-08.2020-ДПТ-ПМТ-002

Генеральный директор

Главный инженер проекта



А.Ю. Беломестнов

М.Д. Бордюгов

Хабаровск 2022



ОБЩЕСТВО С ОГРАНИЧЕННОЙ ОТВЕТСТВЕННОСТЬЮ

Атлас

(ООО «АТЛАС»)

СРО от 26.05.2017 № 1306

Заказчик: Министерство транспорта и дорожного хозяйства Приморского края

**ПРОЕКТ ИЗМЕНЕНИЙ В ДОКУМЕНТАЦИЮ
ПО ПЛАНИРОВКЕ ТЕРРИТОРИИ
ОБЪЕКТА РЕГИОНАЛЬНОГО ЗНАЧЕНИЯ**

**«Строительство мостового перехода через р. Арсеньевка на км 94
автомобильной дороги Кировский - Николо-Михайловка -
Яковлевка в Приморском крае»**

ТОМ 4

Раздел 3

**Материалы по обоснованию проекта межевания территории
Графическая часть**

Раздел 4

**Материалы по обоснованию проекта межевания территории
Пояснительная записка**

531/20-08.2020-ДПТ-ПМТ-002

Генеральный директор



В.И. Банщикова

ХАБАРОВСК 2022

| № п/п | Наименование | Гриф секретности | Кол-во экз. |
|---|--|------------------|-------------|
| Основная часть проекта планировки территории. Том 1 | | | |
| 531/20-08.2020-ДПТ-ППТ-001 | Раздел 1 Проект планировки территории. Графическая часть | ОП | |
| 531/20-08.2020-ДПТ-ППТ-001 | Раздел 2 Положение о размещении линейных объектов | ОП | |
| Материалы по обоснованию проекта планировки территории. Том 2 | | | |
| 531/20-08.2020-ДПТ-ППТ-002 | Раздел 3 Материалы по обоснованию проекта планировки территории. Графическая часть | ОП | |
| 531/20-08.2020-ДПТ-ППТ-002 | Раздел 4 Материалы по обоснованию проекта планировки территории. Пояснительная записка". | ОП | |
| Материалы по обоснованию проекта планировки территории. Том 2 приложение | | | |
| 531/20-08.2020-ДПТ-ППТ-002-П | Обязательное приложение к разделу 4 Материалы по обоснованию проекта планировки территории. Приложение | ОП | |
| Основная часть проекта межевания территории. Том 3 | | | |
| 531/20-08.2020-ДПТ-ПМТ-001 | Раздел 1 Проект межевания территории. Графическая часть | ОП | |
| 531/20-08.2020-ДПТ-ПМТ-001 | Раздел 2 Проект межевания территории. Текстовая часть | ОП | |
| Материалы по обоснованию проекта межевания территории. Том 4 | | | |
| 531/20-08.2020-ДПТ-ПМТ-002 | Раздел 3 Материалы по обоснованию проекта межевания территории. Графическая часть | ОП | |
| 531/20-08.2020-ДПТ-ПМТ-002 | Раздел 4 Материалы по обоснованию проекта межевания территории. Пояснительная записка | ОП | |

Перечень графических материалов, разработанных в составе документации

| № п/п | Наименование | Гриф секретности | Масштаб |
|--|---|------------------|---------|
| Основная часть проекта планировки территории. | | | |
| 531/20-08.2020-ДПТ-ППТ-001-Ч-001 | Чертёж красных линий | ОП | 1:2000 |
| 531/20-08.2020-ДПТ-ППТ-001-Ч-002 | Чертеж границ зон планируемого размещения линейных объектов. Чертеж границ зон планируемого размещения линейных объектов, подлежащих реконструкции в связи с изменением их местоположения. | ОП | 1:2000 |

| | | | | | | |
|-----------------------------|--------------------------------|------------|------|-------|---------|---|
| Взаим. инв. № | 531/20-08.2020-ДПТ-ОРП- СП-001 | | | | | |
| | Изм. | Кол.уч | Лист | №док. | Подпись | Дата |
| Подпись и дата | Разработал | Капусткина | | | 12.22 | Состав проекта изменений в документацию по планировке территории |
| | ГИП | Горбунов | | | 12.22 | |
| Инв. № подл. | Стадия | | Лист | | Листов | |
| | ДПТ | | 1 | | 2 | |
| ООО «АТЛАС» г. Хабаровск | | | | | | |

Материалы по обоснованию проекта планировки территории.

| | | | |
|----------------------------------|--|----|---------|
| 531/20-08.2020-ДПТ-ППТ-002-Ч-001 | Схема расположения элементов планировочной структуры (территорий, занятых линейными объектами и (или) предназначенных для размещения линейных объектов) Покровское сельское поселение | ОП | 1:15000 |
| 531/20-08.2020-ДПТ-ППТ-002-Ч-002 | Схема расположения элементов планировочной структуры (территорий, занятых линейными объектами и (или) предназначенных для размещения линейных объектов) Яковлевское сельское поселение | ОП | 1:10000 |
| 531/20-08.2020-ДПТ-ППТ-002-Ч-003 | Схема использования территории в период подготовки проекта планировки территории | ОП | 1:2000 |
| 531/20-08.2020-ДПТ-ППТ-002-Ч-004 | Схема границ зон с особыми условиями использования территорий, особо охраняемых природных территорий, лесничеств; Схема границ территорий объектов культурного наследия; Схема границ территорий, подверженных риску возникновения чрезвычайных ситуаций природного и техногенного характера | ОП | 1:2000 |
| 531/20-08.2020-ДПТ-ППТ-002-Ч-005 | Схема конструктивных и планировочных решений; Схема организации улично-дорожной сети и движения транспорта; Схема вертикальной планировки территории, инженерной подготовки и инженерной защиты территории | ОП | 1:2000 |

Основная часть проекта межевания территории.

| | | | |
|----------------------------------|-----------------------------|----|--------|
| 531/20-08.2020-ДПТ-ПМТ-001-Ч-001 | Чертёж межевания территории | ОП | 1:2000 |
|----------------------------------|-----------------------------|----|--------|

Материалы по обоснованию проекта межевания территории.

| | | | |
|----------------------------------|---|----|--------|
| 531/20-08.2020-ДПТ-ПМТ-002-Ч-001 | Чертёж материалов по обоснованию проекта межевания территории | ОП | 1:2000 |
|----------------------------------|---|----|--------|



Перечень текстовых материалов, разработанных в составе документации

| № п/п | Наименование | Гриф секретности | Примечание |
|--|--|------------------|------------|
| Основная часть проекта планировки территории. | | | |
| 531/20-08.2020-ДПТ-ППТ-001-ТЧ-001 | Положение о размещении линейных объектов | ОП | |
| Материалы по обоснованию проекта планировки территории. | | | |
| 531/20-08.2020-ДПТ-ППТ-002-ТЧ-001 | Пояснительная записка | ОП | |
| Основная часть проекта межевания территории. | | | |
| 531/20-08.2020-ДПТ-ПМТ-001-ТЧ-001 | Текстовая часть | ОП | |
| Материалы по обоснованию проекта межевания территории. | | | |
| 531/20-08.2020-ДПТ-ПМТ-002-ТЧ-001 | Пояснительная записка | ОП | |

| |
|----------------|
| Взам. инв. № |
| Подпись и дата |
| Инв. № подл. |

| | | | | | | | |
|------|------|------|--------|---------|------|------------------------|------|
| Изм. | Кол. | Лист | Недок. | Подпись | Дата | 547/20-ДПТ-ОРП- СП-001 | Лист |
| | | | | | | | 2 |

| Обозначение | Наименование | Примечание |
|-----------------------------------|---|------------|
| 531/20-08.2020-ДПТ-ПМТ-002-С-001 | Содержание тома | |
| 531/20-08.2020-ДПТ-ОРП-СП-001 | Состав проекта изменений в документацию по планировке территории | |
| 531/20-08.2020-ДПТ-ПМТ-002 | Раздел 3. Материалы по обоснованию проекта межевания территории. Графическая часть | |
| 531/20-08.2020 -ДПТ-ПМТ-002-Ч-001 | Чертёж материалов по обоснованию проекта межевания территории | |
| 531/20-08.2020-ДПТ-ПМТ-002 | Раздел 4 "Материалы по обоснованию проекта межевания территории. Пояснительная записка" | |
| 531/20-08.2020-ДПТ-ПМТ-002-ТЧ-001 | Пояснительная записка | |

| | | | | | | | | |
|-------------|----------------------------------|------------|------|---|---------|-----------------------------|------|--------|
| Взам.инв.№ | | | | | | | | |
| | Подпись и дата | | | | | | | |
| Инв.№ подл. | 531/20-08.2020-ДПТ-ПМТ-002-С-001 | | | | | | | |
| | Изм. | Кол.уч | Лист | №док. | Подпись | Дата | | |
| | Разработал | Капусткина | |  | 12.22 | Содержание тома | | |
| | ГИП | Горбунов | |  | 12.22 | | | |
| | | | | | | Стадия | Лист | Листов |
| | | | | | | ДПТ | 1 | 1 |
| | | | | | | ООО «АТЛАС» г. Хабаровск | | |

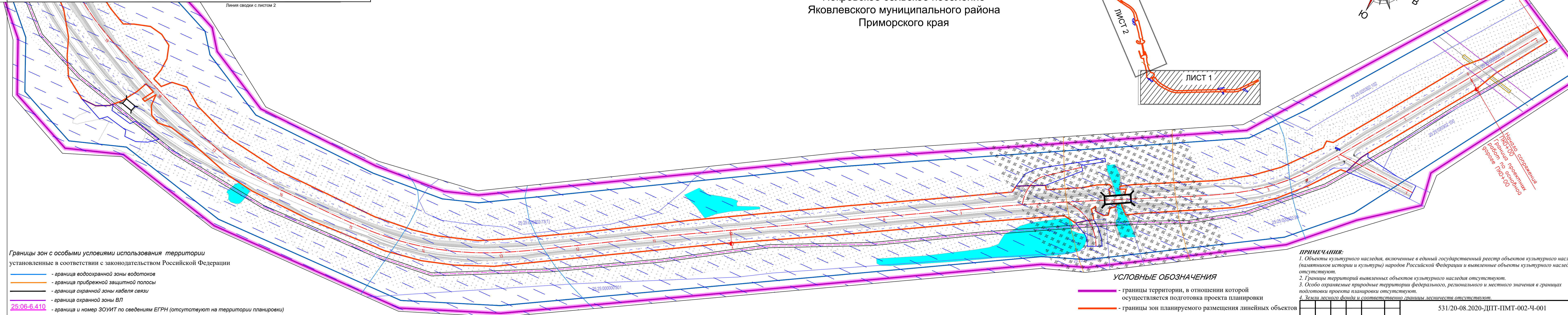
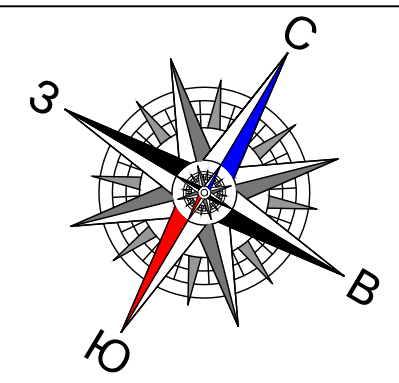
Проект изменений в документацию по планировке территории
 «Строительство мостового перехода через р. Арсеньевка на км 94 автомобильной
 дороги Кировский - Николо-Михайловка - Яковлевка в Приморском крае»

ПРОЕКТ МЕЖЕВАНИЯ ТЕРРИТОРИИ
 МАТЕРИАЛЫ ПО ОБОСНОВАНИЮ ПРОЕКТА МЕЖЕВАНИЯ ТЕРРИТОРИИ
 Чертеж материалов по обоснованию проекта межевания территории

Линия сводки с листом 2

Покровское сельское поселение
 Яковлевского муниципального района
 Приморского края

Схема сводки листов



- Границы зон с особыми условиями использования территории**
 установленные в соответствии с законодательством Российской Федерации
- - граница водоохранной зоны водотоков
 - - граница прибрежной защитной полосы
 - - граница охранной зоны кабеля связи
 - - граница охранной зоны ВЛ
 - 25:06-6.410 - граница и номер ЗОУИТ по сведениям ЕГРН (отсутствуют на территории планировки)
- подлежащие установлению, изменению в связи с размещением линейных объектов
- - граница придорожной полосы
- подлежащие установлению, изменению в связи с размещением линейных объектов, подлежащих реконструкции в связи с их переносом из зон планируемого размещения линейных объектов либо в границах зон планируемого размещения линейных объектов
- ОТСУТСТВУЮТ*

- Территории подверженные риску возникновения ЧС**
- зона возможных разрушений при воздействии обычных средств поражения
 - зона затопления 1% вероятности

- Коммуникации**
- - ВЛ 10 кВ, Злр.
 - - кабель связи

- - - - - - граница кадастровых кварталов по сведениям ЕГРН
- - - - - - граница муниципального образования по сведениям ЕГРН
- 25:25:010202 - номера кадастровых кварталов по сведениям ЕГРН
- 25:25:020302:39 - номера земельных участков по сведениям ЕГРН
- - - - - - граница земельного участка с кадастровым номером 25:25:000000:13 не установлена в соответствии с требованиями земельного законодательства

УСЛОВНЫЕ ОБОЗНАЧЕНИЯ

- - границы территории, в отношении которой осуществляется подготовка проекта планировки
- - границы зон планируемого размещения линейных объектов
- - границы зоны временного использования
- - границы зоны переустройства
- - ось трассы проектируемого участка с пикетажем
- 10 - граница муниципального образования по сведениям ЕГРН
- существующий мост

- ПРИМЕЧАНИЯ:**
1. Объекты культурного наследия, включенные в единый государственный реестр объектов культурного наследия (памятников истории и культуры) народов Российской Федерации и выявленные объекты культурного наследия отсутствуют.
 2. Границы территорий выявленных объектов культурного наследия отсутствуют.
 3. Особо охраняемые природные территории федерального, регионального и местного значения в границах подготовки проекта планировки отсутствуют.
 4. Земли лесного фонда и соответственно границы лесничеств отсутствуют.

| | | | | | | | | |
|------------|------------|------|--------|---------|--|--------|------|--------|
| | | | | | 531/20-08.2020-ДПТ-ПМТ-002-Ч-001 | | | |
| | | | | | Проект изменений в документацию по планировке территории объекта регионального значения «Строительство мостового перехода через р. Арсеньевка на км 94 автомобильной дороги Кировский - Николо-Михайловка - Яковлевка в Приморском крае» | | | |
| Изм. | Колуч. | Лист | № док. | Подпись | Дата | Стадия | Лист | Листов |
| Проверил | Горбунов | | | | 12.22 | ДПТ | 1 | 2 |
| Разработал | Капусткина | | | | 12.22 | | | |
| | | | | | ГРАФИЧЕСКАЯ ЧАСТЬ ЧЕРТЕЖ | | | |
| | | | | | Чертеж материалов по обоснованию проекта межевания территории М 1 : 2000 | | | |
| | | | | | ООО "АТЛАС" | | | |

Проект изменений в документацию по планировке территории
 «Строительство мостового перехода через р. Арсеньевка на км 94 автомобильной
 дороги Кировский - Николо-Михайловка - Яковлевка в Приморском крае»

ПРОЕКТ МЕЖЕВАНИЯ ТЕРРИТОРИИ
 МАТЕРИАЛЫ ПО ОБОСНОВАНИЮ ПРОЕКТА МЕЖЕВАНИЯ ТЕРРИТОРИИ
 Чертеж материалов по обоснованию проекта межевания территории

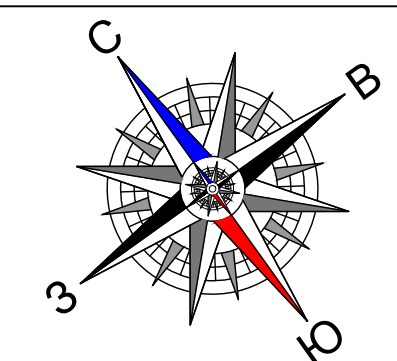
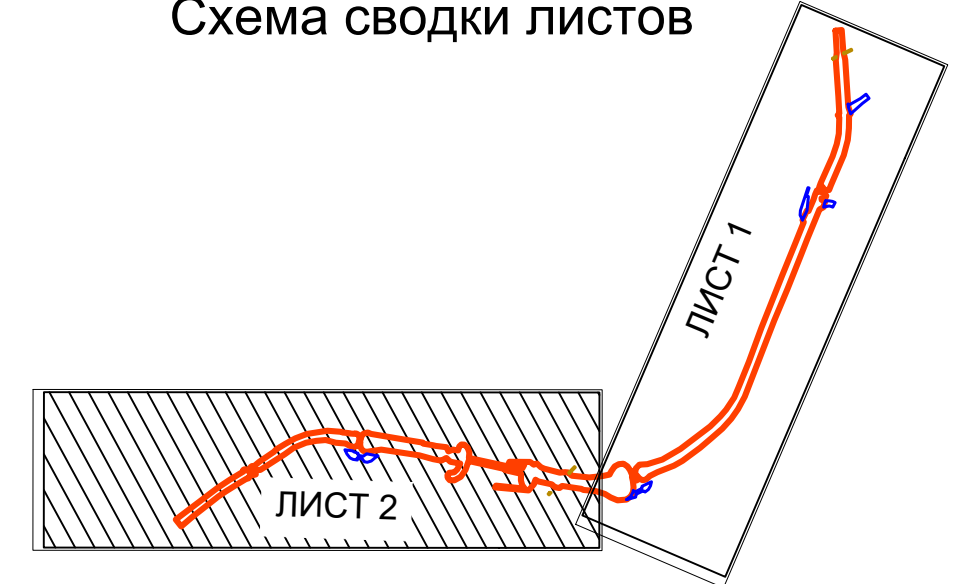
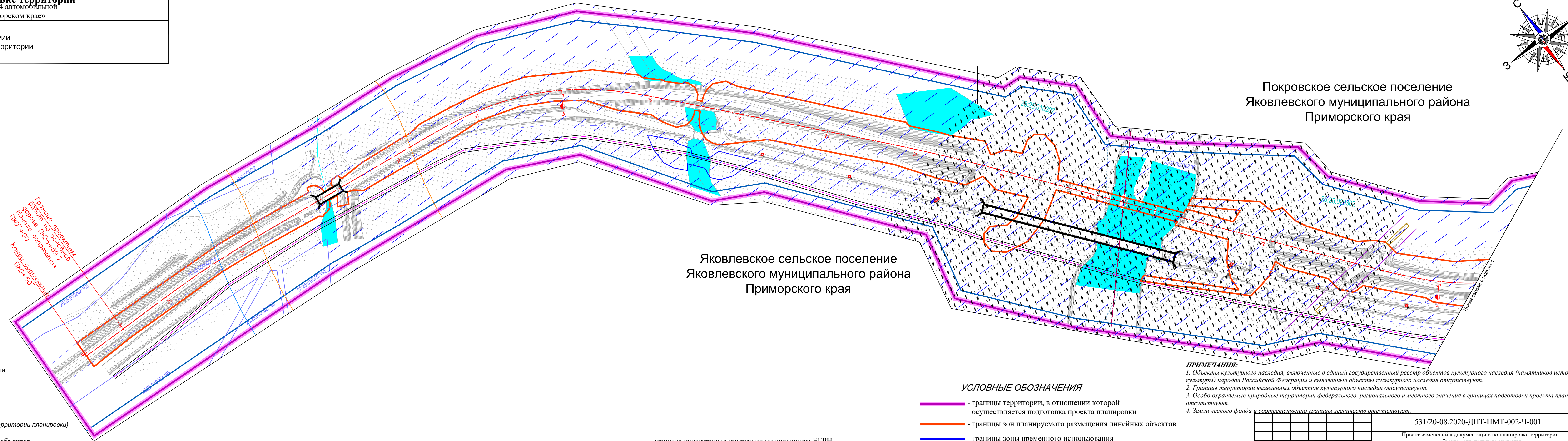


Схема сводки листов



Граница проектных работ по объектам Начального сопращения ПК0+00
 Конечная сопращения ПК0+50



Яковлевское сельское поселение
Яковлевского муниципального района
Приморского края

Покровское сельское поселение
Яковлевского муниципального района
Приморского края

Границы зон с особыми условиями использования территории
 установленные в соответствии с законодательством Российской Федерации

- - граница водоохранной зоны водотоков
- - граница прибрежной защитной полосы
- - граница охранной зоны кабеля связи
- - граница охранной зоны ВЛ
- 25:06-6.410 - граница и номер ЗОУИТ по сведениям ЕГРН (отсутствуют на территории планировки)

подлежащие установлению, изменению в связи с размещением линейных объектов

- - граница придорожной полосы

подлежащие установлению, изменению в связи с размещением линейных объектов, подлежащих реконструкции в связи с их переносом из зон планируемого размещения линейных объектов либо в границах зон планируемого размещения линейных объектов

ОТСУТСТВУЮТ

Коммуникации
 - ВЛ 10 кВ, Злр.
 - кабель связи

Территории подверженные риску возникновения ЧС

- зона возможных разрушений при воздействии обычных средств поражения
- зона затопления 1% вероятности

- - - - - - граница кадастровых кварталов по сведениям ЕГРН
- - - - - - граница муниципального образования по сведениям ЕГРН
- 25:25:010202 - номера кадастровых кварталов по сведениям ЕГРН
- 25:25:020302:39 - номера земельных участков по сведениям ЕГРН
- - - - - - граница земельного участка с кадастровым номером 25:25:000000:13 не установлена в соответствии с требованиями земельного законодательства

УСЛОВНЫЕ ОБОЗНАЧЕНИЯ

- - границы территории, в отношении которой осуществляется подготовка проекта планировки
- - границы зон планируемого размещения линейных объектов
- - границы зоны временного использования
- - границы зоны переустройства
- + — - ось трассы проектируемого участка с пикетажем
- 10 - граница муниципального образования по сведениям ЕГРН
- существующий мост

ПРИМЕЧАНИЯ:

1. Объекты культурного наследия, включенные в единый государственный реестр объектов культурного наследия (памятников истории и культуры) народов Российской Федерации и выявленные объекты культурного наследия отсутствуют.
2. Границы территорий выявленных объектов культурного наследия отсутствуют.
3. Особо охраняемые природные территории федерального, регионального и местного значения в границах подготовки проекта планировки отсутствуют.
4. Земли лесного фонда и соответственно границы лесничеств отсутствуют.

| | | | | | | | | | | |
|------------|------------|------|--------|---------|--|--|--|-------------|------|--------|
| | | | | | 531/20-08.2020-ДПТ-ПМТ-002-Ч-001 | | | | | |
| | | | | | Проект изменений в документацию по планировке территории объекта регионального значения «Строительство мостового перехода через р. Арсеньевка на км 94 автомобильной дороги Кировский - Николо-Михайловка - Яковлевка в Приморском крае» | | | | | |
| Изм. | Колуч. | Лист | № док. | Подпись | Дата | Графическая часть чертеж | | Стадия | Лист | Листов |
| Проверил | Горбунов | | | | 12.22 | ДПТ | | 2 | 2 | |
| Разработал | Капусткина | | | | 12.22 | Чертеж материалов по обоснованию проекта межевания территории М 1 : 2000 | | ООО "АТЛАС" | | |

1. ОБОСНОВАНИЕ ОПРЕДЕЛЕНИЯ МЕСТОПОЛОЖЕНИЯ ГРАНИЦ ОБРАЗУЕМОГО ЗЕМЕЛЬНОГО УЧАСТКА, С УЧЕТОМ СОБЛЮДЕНИЯ ТРЕБОВАНИЙ К ОБРАЗУЕМЫМ ЗЕМЕЛЬНЫМ УЧАСТКАМ

Границы земельных участков, необходимые для размещения линейного объекта регионального значения «Строительство мостового перехода через р. Арсеньевка на км 94 автомобильной дороги Кировский - Николо-Михайловка - Яковлевка в Приморском крае» определены СП 34.13330.2012 (актуализированная редакция СНиП 2.05.02-85* «Автомобильные дороги»), а также продольным и поперечными профилями автомобильной дороги.

Испрашиваемые земельные участки, необходимые для строительства автомобильной дороги расположены на землях сельскохозяйственного назначения и землях промышленности, энергетики, транспорта, связи, радиовещания, телевидения, информатики, землях для обеспечения космической деятельности, земли обороны, безопасности и землях иного специального назначения (далее - земли промышленности).

Земельные участки необходимые для реконструкции и последующей эксплуатации линейного объекта регионального значения образованы с учётом категории земель, вида разрешенного использования, назначения и кадастрового деления по границам муниципальных образований.

Общая площадь земельных участков, частей земельных участков и публичных сервитутов испрашиваемых для строительства мостового перехода составляет **155713 кв.м**, в том числе:

Зона планируемого размещения линейного объекта площадью 147744 кв.м

- земли промышленности, существующая автомобильная дорога общего пользования регионального значения, земельный участок с кадастровым номером 25:25:000000:13 (Собственность Приморский край № 25-25-23/022/2006-317 от 26.01.2007) (постоянное (бессрочное) пользование министерства транспорта и дорожного хозяйства Приморского края – **67469 кв.м**;

- образованные земельные участки для размещения планируемого объекта регионального значения площадью - **80275 кв.м**, в том числе:

1. Земельные участки подлежащие изъятию для государственных нужд в целях размещения объекта площадью - **231 кв.м**, в том числе:

- земли сельскохозяйственного назначения, 25:25:020302:99, собственность - **231 кв.м**;

2. Земельные участки образованные из земель государственная собственность на которые не разграничена - **80044 кв.м**.

| |
|----------------|
| Взам. инв. № |
| Подпись и дата |
| Инв. № подл. |

| | | | | | |
|------|------|------|--------|---------|------|
| Изм. | Кол. | Лист | № док. | Подпись | Дата |
| | | | | | |

Зона временного использования для обеспечение процесса реконструкции линейного объекта регионального значения площадью 7612 кв.м, в том числе:

- земельные участки образованные из земель государственная собственность на которые не разграничена площадью - **6883 кв.м.**
- образованные части земельных участков площадью - **729 кв.м.**, в том числе:
- земли сельскохозяйственного назначения - **729 кв.м.**

Публичный сервитут для переустройства линии ВЛ площадью 357 кв.м, в том числе:

- Публичный сервитут образованный из земель государственная собственность на которые не разграничена площадью - **286 кв.м.**
- Публичный сервитут образованный в отношении части земельного участка 25:25:020302:100, земли сельскохозяйственного назначения, частная собственность, площадью - **71 кв.м.**

| | |
|---|---------------------|
| ВСЕГО для реализации объекта требуется | 155713 кв.м. |
| Постоянный отвод | 147744 кв.м. |
| Из них образуемых земельных участков | 80275 кв.м |
| существующая автомобильная дорога земельный участок с кадастровым номером 25:25:000000:13 | 67469 кв.м |
| Временный отвод | 7612 кв.м |
| Публичный сервитут | 357 кв.м |

Для размещения временных зданий и сооружений письмом администрации Яковлевского сельского поселения от 22.06.2021 № 4507 предложена территория западнее земельного участка с кадастровым номером 25:25:120001:5781 (площадь 2,1 га), расположенная на расстоянии 2 км от места строительства. Место размещения временных зданий и сооружений расположено с учетом водоохраной зоны р. Арсеньевка и её притоков, границ затопления и подтопления, а также наличием свободных от прав третьих лиц. Предоставление участка планируется в соответствии с пп.2 п.1 ст. 39.34 Земельного кодекса РФ.

2.ОБОСНОВАНИЕ СПОСОБА ОБРАЗОВАНИЯ ЗЕМЕЛЬНОГО УЧАСТКА

Способы образования земельных участков для размещения линейного объекта определялись в соответствии со ст. 11.2-11.4 Земельного кодекса Российской Федерации.

В соответствии с проектной документацией, для размещения линейного объекта регионального значения «Строительство мостового перехода через р. Арсеньевка на км 94 автомобильной дороги Кировский - Николо-Михайловка - Яковлевка в Приморском

Взам. инв. №

Подпись и Дата

Инв. № подл.

| | | | | | |
|------|------|------|-------|---------|------|
| | | | | | |
| Изм. | Кол. | Лист | №док. | Подпись | Дата |

крае» необходимо формирование дополнительного отвода на землях сельскохозяйственного назначения.

Для размещения автомобильной дороги на земельных участках, сведения о которых содержатся в ЕГРН, образование земельных участков будет осуществляться путем раздела.

Для размещения автомобильной дороги на земельных участках, находящихся в государственной собственности и сведения о которых содержатся в ЕГРН предусмотрен способ образования земельного участка: раздел с сохранением исходного в измененных границах.

3. ОБОСНОВАНИЕ ОПРЕДЕЛЕНИЯ РАЗМЕРОВ ОБРАЗУЕМОГО ЗЕМЕЛЬНОГО УЧАСТКА

Размеры образуемых земельных участков определялись с учетом проектных решений, разработанных в проектной документации по объекту регионального значения «Строительство мостового перехода через р. Арсеньевка на км 94 автомобильной дороги Кировский - Николо-Михайловка - Яковлевка в Приморском крае» и в соответствии с СП 34.13330.2012 (актуализированная редакция СНиП 2.05.02-85* «Автомобильные дороги»), а также продольным и поперечными профилями автомобильной дороги.

4. ОБОСНОВАНИЕ ОПРЕДЕЛЕНИЯ ГРАНИЦ ПУБЛИЧНОГО СЕРВИТУТА, ПОДЛЕЖАЩЕГО УСТАНОВЛЕНИЮ В СООТВЕТСТВИИ С ЗАКОНОДАТЕЛЬСТВОМ РОССИЙСКОЙ ФЕДЕРАЦИИ

Установление публичного сервитута для размещения линейного объекта регионального значения «Строительство мостового перехода через р. Арсеньевка на км 94 автомобильной дороги Кировский - Николо-Михайловка - Яковлевка в Приморском крае» в соответствии с законодательством Российской Федерации предусмотрено для переустройства линий ВЛ ОАО "ДРСК".

| | | |
|--------------|----------------|--------------|
| Инв. № подл. | Подпись и Дата | Взам. инв. № |
| | | |

| | | | | | |
|------|------|------|--------|---------|------|
| | | | | | |
| Изм. | Кол. | Лист | № док. | Подпись | Дата |

531/20-08.2020-ДПТ-ПМТ-002-ТЧ-01

Лист

4