

Заказчик – Министерство транспорта и дорожного хозяйства Приморского края

**Реконструкция автомобильной дороги
Кировский – Николо-Михайловка – Яковлевка
на участке км 63 – км 66 в Приморском крае**

**ДОКУМЕНТАЦИЯ ПО ПЛАНИРОВКЕ
ТЕРРИТОРИИ**

Проект межевания территории

ДПТ-ПМТ-ОЧ

Том 3

Раздел 1. Проект межевания территории. Графическая часть

Раздел 2. Проект межевания территории. Текстовая часть

Изм.	№ док.	Подп.	Дата



Заказчик – Министерство транспорта и дорожного хозяйства Приморского края

**Реконструкция автомобильной дороги
Кировский – Николо-Михайловка – Яковлевка
на участке км 63 – км 66 в Приморском крае**

**ДОКУМЕНТАЦИЯ ПО ПЛАНИРОВКЕ
ТЕРРИТОРИИ**

Проект межевания территории

ДПТ-ПМТ-ОЧ

Том 3

**Раздел 1. Проект межевания территории. Графическая часть
Раздел 2. Проект межевания территории. Текстовая часть**

Главный инженер проекта

Генеральный директор



Артемов Н.Г.

Школьников Е.В.

Изм.	№ док.	Подп.	Дата



Общество с ограниченной ответственностью
«Центр развития территорий»
ИНН 2537135687 ОГРН 1182536006784
690012, Приморский край, г. Владивосток,
ул. Харьковская, дом 10, кв. 233
E-mail: crazvitia@mail.ru

Заказчик: ООО «РегионПроект»

Документация по планировке территории
объекта регионального значения
«Реконструкция автомобильной дороги
Кировский – Николо-Михайловка – Яковлевка
на участке км 63 – км 66 в Приморском крае»

Том 3

Проект межевания территории

ДПТ-ПМТ-ОЧ

Раздел 1. Проект межевания территории. Графическая часть.
Раздел 2. Проект межевания территории. Текстовая часть.

Директор

Главный инженер



Ивашина И. Г.

Ратников Е.Ю.

г. Владивосток 2023 г.



**ДЕПАРТАМЕНТ АРХИТЕКТУРЫ И РАЗВИТИЯ ТЕРРИТОРИЙ
ПРИМОРСКОГО КРАЯ
РАСПОРЯЖЕНИЕ**

03.10.2023

г. Владивосток

№ 27-ра

**«Об утверждении документации
по планировке территории объекта регионального
значения «Реконструкция автомобильной дороги
Кировский – Николо-Михайловка – Яковлевка
на участке км 63 – км 66 в Приморском крае»**

В соответствии с Градостроительным кодексом Российской Федерации, постановлением Администрации Приморского края от 30 ноября 2009 года № 323-па «Об утверждении схемы территориального планирования Приморского края» (в редакции от 31.10.2022 № 740-пп), законом Приморского края от 29 июня 2009 года № 446-КЗ «О градостроительной деятельности на территории Приморского края», распоряжением министерства строительства Приморского края от 28.07.2020 № 97-ра «О принятии решения о подготовке документации по планировке территории объекта регионального значения «Реконструкция автомобильной дороги Кировский – Николо-Михайловка – Яковлевка на участке км 63 – км 66 в Приморском крае»»

1. Утвердить прилагаемую документацию по планировке территории объекта регионального значения «Реконструкция автомобильной дороги Кировский – Николо-Михайловка – Яковлевка на участке км 63 – км 66 в Приморском крае».

2. Министерству транспорта и дорожного хозяйства Приморского края:

2.1. В семидневный срок со дня утверждения документации по планировке территории объекта регионального значения «Реконструкция автомобильной дороги Кировский – Николо-Михайловка – Яковлевка на участке км 63 – км 66 в Приморском крае» направить ее главе администрации

Яковлевского муниципального округа Приморского края;

2.2. В течение пяти рабочих дней со дня вступления в силу настоящего распоряжения направить его, а также копию проекта межевания территории в виде электронного документа в орган кадастрового учета;

2.3. В течение пяти рабочих дней со дня вступления в силу настоящего распоряжения направить его, а также основную часть проекта планировки территории, основную часть проекта межевания территории в краевое государственное бюджетное учреждение Приморского края «Центр развития территорий» для размещения в региональной информационной системе обеспечения градостроительной деятельности.

3. Контроль за исполнением настоящего распоряжения оставляю за собой.

И.о. директора департамента



А.А. Глушков

УТВЕРЖДЕНА

распоряжением
департамента архитектуры и развития
территорий Приморского края

от 03.10.2023 № 27-ра

ДОКУМЕНТАЦИЯ

**по планировке территории объекта регионального
значения «Реконструкция автомобильной дороги
Кировский – Николо-Михайловка – Яковлевка
на участке км 63 – км 66 в Приморском крае»**

1. Основная часть проекта планировки территории (не прилагается);
2. Проект межевания территории (не прилагается).

ОГЛАВЛЕНИЕ

ДПТ-ПМТ-ОЧ

ПРОЕКТ МЕЖЕВАНИЯ ТЕРРИТОРИИ. ГРАФИЧЕСКАЯ ЧАСТЬ

Чертёж межевания территории М 1:1000 4

ПРОЕКТ МЕЖЕВАНИЯ ТЕРРИТОРИИ. ТЕКСТОВАЯ ЧАСТЬ


- 1. Перечень образуемых земельных участков 8
- 2. Перечень координат характерных точек образуемых земельных участков 16
- 3. Сведения о границах территории, применительно к которой осуществляется подготовка проекта межевания территории, содержащие перечень координат характерных точек таких границ в системе координат, используемой для ведения Единого государственного реестра недвижимости 26
- 4. Вид разрешенного использования образуемых земельных участков, предназначенных для размещения линейных объектов и объектов капитального строительства, проектируемых в составе линейного объекта, а также существующих земельных участков, занятых линейными объектами и объектами капитального строительства, входящими в состав линейных объектов, в соответствии с проектом планировки территории 33

Согласовано		

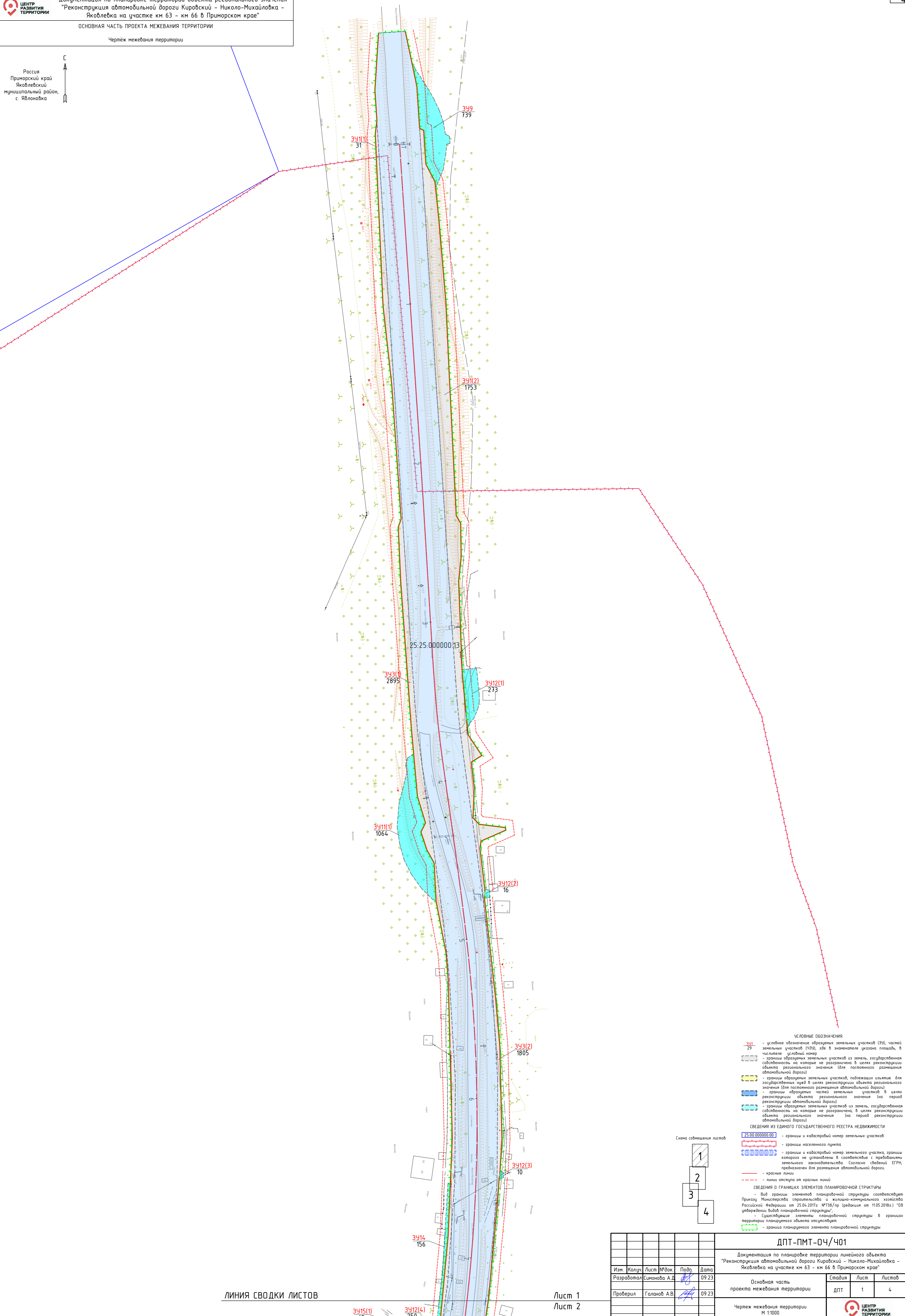
Взам. инв. №	
Подпись и дата	

Инв. № подл.					

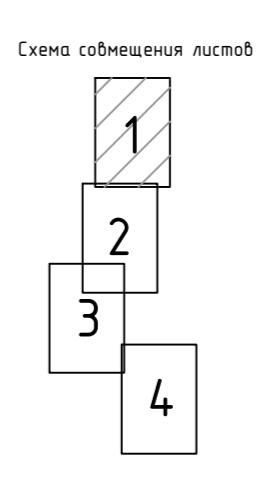
Изм.	Кол. уч.	Лист	№ док.	Подпись	Дата
	Разработал	Симонова			09.23
	Проверил	Ивашина			09.23

ДПТ-ПМТ-ОЧ/Состав					
Состав основной части проекта межевания территории					
Стадия	Лист	Листов			
ДПТ	1	1			
 ЦЕНТР РАЗВИТИЯ ТЕРРИТОРИИ					

Россия
Приморский край
Яковлевский муниципальный район,
с. Яблоновка



- УСЛОВНЫЕ ОБОЗНАЧЕНИЯ**
- 341 - условное обозначение образуемых земельных участков (ЗУ), частей земельных участков (ЗУ), где в знаменателе указана площадь, в числителе - условный номер
 - - границы образуемых земельных участков из земель, государственная собственность на которые не разграничена в целях реконструкции объекта регионального значения (для постоянного размещения автомобильной дороги)
 - - границы образуемых земельных участков, подлежащих изъятию для государственных нужд в целях реконструкции объекта регионального значения (для постоянного размещения автомобильной дороги)
 - - границы образуемых частей земельных участков в целях реконструкции объекта регионального значения (на период реконструкции автомобильной дороги)
 - - границы образуемых земельных участков из земель, государственная собственность на которые не разграничена, в целях реконструкции объекта регионального значения (на период реконструкции автомобильной дороги)
- СВЕДЕНИЯ ИЗ ЕДИНОГО ГОСУДАРСТВЕННОГО РЕЕСТРА НЕДВИЖИМОСТИ**
- 25.00.000000.00 - границы и кадастровый номер земельных участков
 - - границы населенного пункта
 - - границы и кадастровый номер земельного участка, границы которого не установлены в соответствии с требованиями земельного законодательства (согласно сведениям ЕГРН, предназначены для размещения автомобильной дороги)
 - - красные линии
 - - линии отступа от красных линий
- СВЕДЕНИЯ О ГРАНИЦАХ ЭЛЕМЕНТОВ ПЛАНИРОВОЧНОЙ СТРУКТУРЫ**
- Вид границы элементов планировочной структуры соответствует Приказу Министерства строительства и жилищно-коммунального хозяйства Российской Федерации от 25.04.2017г. №738/пр (редакция от 11.05.2018г.) "Об утверждении видов планировочной структуры";
 - Существующие элементы планировочной структуры в границах территории планируемого объекта строительства
 - граница планируемого элемента планировочной структуры

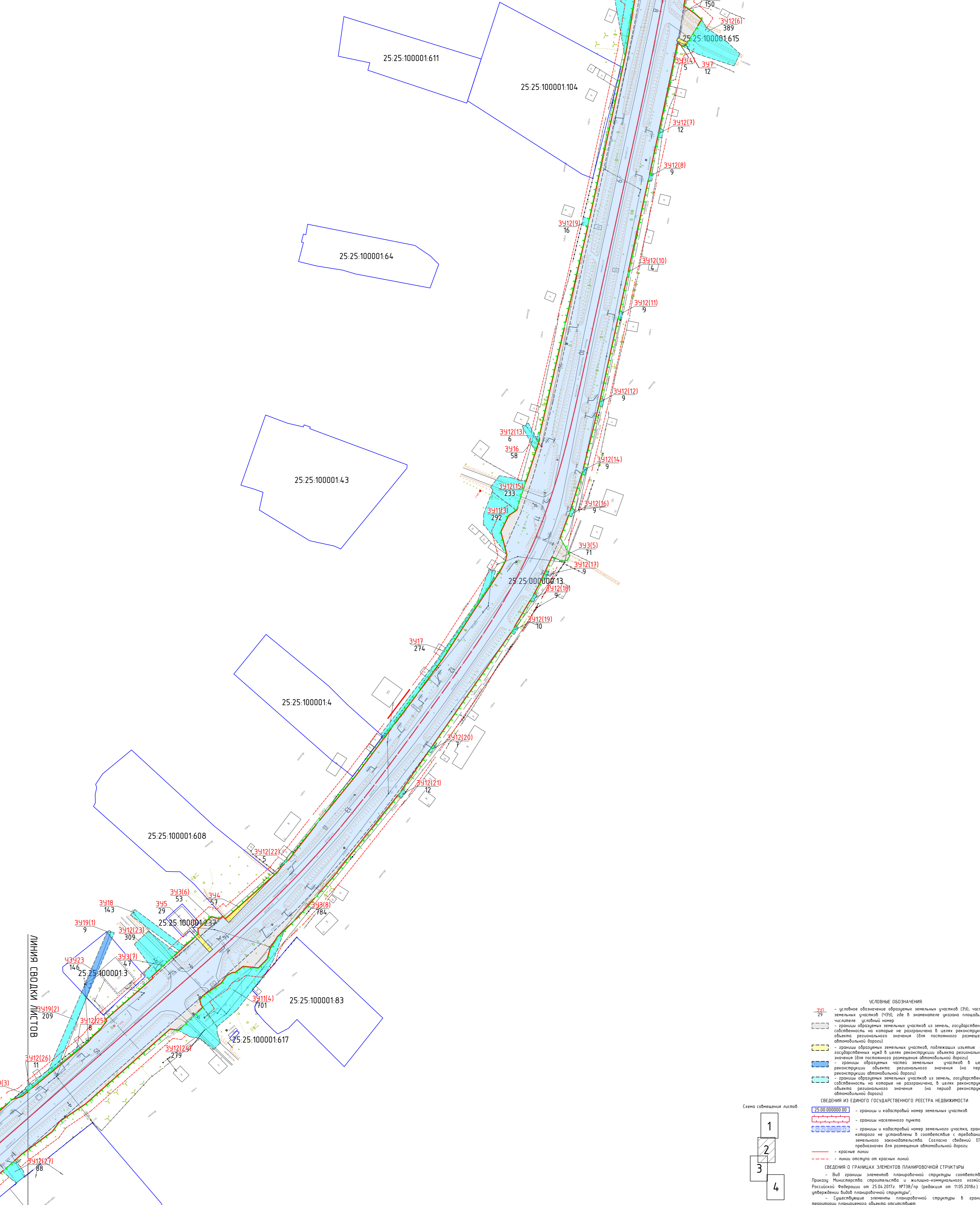


ЛИНИЯ СВОДКИ ЛИСТОВ

Лист 1
Лист 2

ДПТ-ПМТ-04/401					
Документация по планировке территории линейного объекта "Реконструкция автомобильной дороги Кировский - Никола-Михайловка - Яковлевка на участке км 63 - км 66 в Приморском крае"					
Изм.	Кол.	Лист	№ док.	Подп.	Дата
Разработал		Симонова А.Д.			09.23
Проверил		Галанов А.В.			09.23
Основная часть проекта межевания территории			Стадия	Лист	Листов
Чертеж межевания территории М 1:1000			ДПТ	1	4

Россия
Приморский край
Яковлевский муниципальный район,
с. Яковлевка



СЛОВОНЫЕ ОБОЗНАЧЕНИЯ

- 34129 - условное обозначение образных земельных участков (ЗУ), частей земельных участков (ЛЗУ), где в знаменателе указана площадь, в числителе - условный номер
- - границы образных земельных участков из земель государственной собственности на которые не разграничена в целях реконструкции объекта регионального значения (для постоянного размещения автомобильной дороги)
- - границы образных земельных участков, подлежащих изъятию для государственных нужд в целях реконструкции объекта регионального значения (для постоянного размещения автомобильной дороги)
- - границы образных частей земельных участков в целях реконструкции объекта регионального значения (на период реконструкции автомобильной дороги)
- - границы образных земельных участков из земель государственной собственности на которые не разграничена в целях реконструкции объекта регионального значения (на период реконструкции автомобильной дороги)

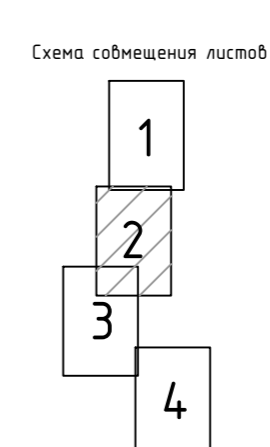
СВЕДЕНИЯ ИЗ ЕДИНОГО ГОСУДАРСТВЕННОГО РЕЕСТРА НЕДВИЖИМОСТИ

- 25:00:000000:00 - границы и кадастровый номер земельных участков
- - границы населенного пункта
- - границы и кадастровый номер земельного участка, границы которого не установлены в соответствии с требованиями земельного законодательства (согласно сведениям ЕГРН, предназначены для размещения автомобильной дороги)
- - красные линии
- - линии отступа от красных линий

СВЕДЕНИЯ О ГРАНИЦАХ ЭЛЕМЕНТОВ ПЛАНИРОВОЧНОЙ СТРУКТУРЫ

Вид границы элементов планировочной структуры соответствует Приказу Министерства строительства и жилищно-коммунального хозяйства Российской Федерации от 25.04.2017г. №738/пр (редакция от 11.05.2018г.) "Об утверждении видов планировочной структуры";

- - существующие элементы планировочной структуры в границах территории планируемого объекта строительства
- - границы планируемого элемента планировочной структуры



ДПТ-ПМТ-04/401					
Документация по планировке территории линейного объекта "Реконструкция автомобильной дороги Кировский - Никола-Михайловка - Яковлевка на участке км 63 - км 66 в Приморском крае"					
Изм.	Кол.	Лист	№ док.	Подп.	Дата
Разработал	Симонова А.Д.				09.23
Проверил	Галанов А.В.				09.23
Основная часть проекта межевания территории			Стадия	Лист	Листов
Чертеж межевания территории М 1:1000			ДПТ	2	4

Лист 2
Лист 3



Россия
Приморский край
Яковлевский
муниципальный район,
с. Яблоновка

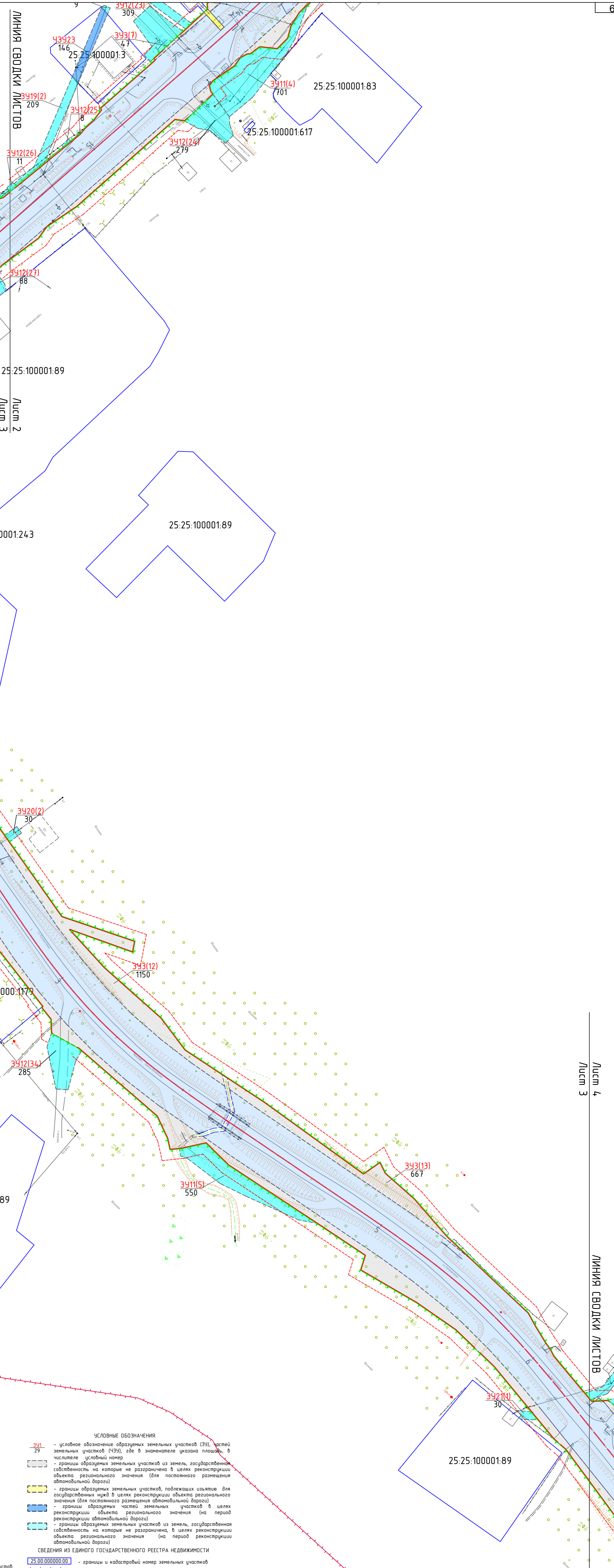
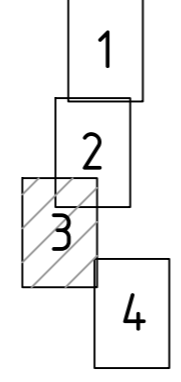
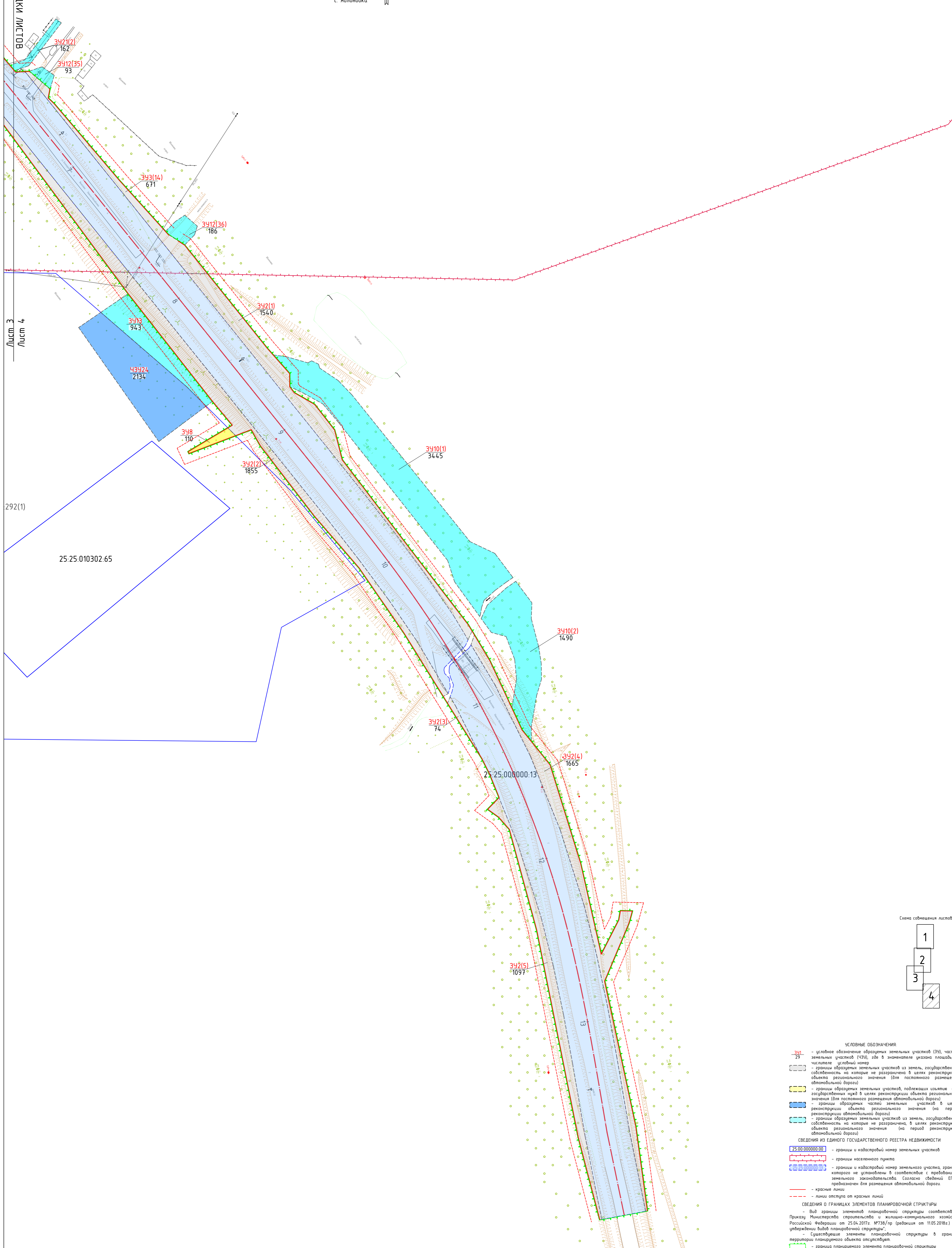



Схема соствещения листов

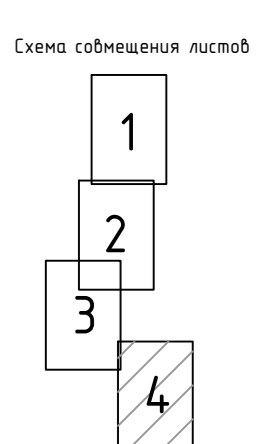


- УСЛОВНЫЕ ОБОЗНАЧЕНИЯ**
- 341 - условное обозначение образуемых земельных участков (ЗУ), частей земельных участков (ЧЗУ), где в знаменателе указана площадь, в числителе - условный номер
 - 343 - границы образуемых земельных участков из земель, государственной собственности на которые не разграничена в целях реконструкции объекта регионального значения (для постоянного размещения автомобильной дороги)
 - 342 - границы образуемых земельных участков, подлежащих изъятию для государственных нужд в целях реконструкции объекта регионального значения (для постоянного размещения автомобильной дороги)
 - 344 - границы образуемых частей земельных участков в целях реконструкции объекта регионального значения (на период реконструкции автомобильной дороги)
 - 345 - границы образуемых земельных участков из земель, государственной собственности на которые не разграничена, в целях реконструкции объекта регионального значения (на период реконструкции автомобильной дороги)
- СВЕДЕНИЯ ИЗ ЕДИНОГО ГОСУДАРСТВЕННОГО РЕЕСТРА НЕДВИЖИМОСТИ**
- 25:00:000000:00 - границы и кадастровый номер земельных участков
 - 25:00:000000:00 - границы населенного пункта
 - 25:00:000000:00 - границы и кадастровый номер земельного участка, границы которого не установлены в соответствии с требованиями земельного законодательства. Согласно сведениям ЕГРН, предназначены для размещения автомобильной дороги
 - красные линии
 - линии отступа от красных линий
- СВЕДЕНИЯ О ГРАНИЦАХ ЭЛЕМЕНТОВ ПЛАНИРОВОЧНОЙ СТРУКТУРЫ**
- Вид границы элементов планировочной структуры соответствует Приказу Министерства строительства и жилищно-коммунального хозяйства Российской Федерации от 25.04.2017г. №738/лр (редакция от 11.05.2018г.) "Об утверждении видов планировочной структуры"
 - Существующие элементы планировочной структуры в границах территории планируемого объекта отсутствуют
 - граница планировочного элемента планировочной структуры

ДПТ-ПМТ-04/401					
Документация по планировке территории линейного объекта "Реконструкция автомобильной дороги Кировский - Никола-Михайловка - Яковлевка на участке км 63 - км 66 в Приморском крае"					
Изм.	Кол-во	Лист	№док	Подп.	Дата
Разработал	Симонова А.Д.				09.23
Проверил	Галанов А.В.				09.23
Основная часть проекта межевания территории			Стадия	Лист	Листов
Чертеж межевания территории М 1:1000			ДПТ	3	4



Лист 3
Лист 4



- УСЛОВНЫЕ ОБОЗНАЧЕНИЯ**
- 341 - условное обозначение образных земельных участков (ЗУ), частей земельных участков (ЗУ), где в знаменателе указана площадь, в числителе - условный номер
 - 29 - границы образных земельных участков из земель государственной собственности на которые не разграничена в целях реконструкции объекта регионального значения (для постоянного размещения автомобильной дороги)
 - 342(1) - границы образных земельных участков, подлежащих изъятию для государственных нужд в целях реконструкции объекта регионального значения (для постоянного размещения автомобильной дороги)
 - 343(14) - границы образных частей земельных участков в целях реконструкции объекта регионального значения (на период реконструкции автомобильной дороги)
 - 344(24) - границы образных земельных участков из земель государственной собственности на которые не разграничена, в целях реконструкции автомобильной дороги
 - 345(110) - границы образных земельных участков из земель государственной собственности на которые не разграничена, в целях реконструкции автомобильной дороги
 - 346(186) - границы образных земельных участков из земель государственной собственности на которые не разграничена, в целях реконструкции автомобильной дороги
 - 347(154.0) - границы образных земельных участков из земель государственной собственности на которые не разграничена, в целях реконструкции автомобильной дороги
 - 348(110) - границы образных земельных участков из земель государственной собственности на которые не разграничена, в целях реконструкции автомобильной дороги
 - 349(1855) - границы образных земельных участков из земель государственной собственности на которые не разграничена, в целях реконструкции автомобильной дороги
 - 350(3445) - границы образных земельных участков из земель государственной собственности на которые не разграничена, в целях реконструкции автомобильной дороги
 - 351(1490) - границы образных земельных участков из земель государственной собственности на которые не разграничена, в целях реконструкции автомобильной дороги
 - 352(1665) - границы образных земельных участков из земель государственной собственности на которые не разграничена, в целях реконструкции автомобильной дороги
 - 353(1097) - границы образных земельных участков из земель государственной собственности на которые не разграничена, в целях реконструкции автомобильной дороги
- СВЕДЕНИЯ ИЗ ЕДИНОВОГО ГОСУДАРСТВЕННОГО РЕЕСТРА НЕДВИЖИМОСТИ**
- 25:00:000000:00 - границы и кадастровый номер земельных участков
 - 25:25:010302:65 - границы населенного пункта
 - 25:25:000000:13 - границы и кадастровый номер земельного участка, границы которого не установлены в соответствии с требованиями земельного законодательства (согласно сведениям ЕГРН, предназначен для размещения автомобильной дороги)
 - красные линии
 - линии отступа от красных линий
- СВЕДЕНИЯ О ГРАНИЦАХ ЭЛЕМЕНТОВ ПЛАНИРОВОЧНОЙ СТРУКТУРЫ**
- Вид границы элементов планировочной структуры соответствует Приказу Министерства строительства и жилищно-коммунального хозяйства Российской Федерации от 25.04.2017г №738/пр (редакция от 11.05.2018г) "Об утверждении видов планировочной структуры";
 - существующие элементы планировочной структуры в границах территории планируемого объекта строительства
 - граница планируемого элемента планировочной структуры

ДПТ-ПМТ-04/401					
Документация по планировке территории линейного объекта "Реконструкция автомобильной дороги Кировский - Никола-Михайловка - Яковлевка на участке км 63 - км 66 в Приморском крае"					
Изм.	Кол.	Лист	№ док.	Подп.	Дата
Разработал	Симонова А.Д.				09.23
Проверил	Галанов А.В.				09.23
Основная часть проекта межевания территории			Стадия	Лист	Листов
Чертеж межевания территории М 1:1000			ДПТ	4	4

ОСНОВНАЯ ЧАСТЬ ПРОЕКТА МЕЖЕВАНИЯ ТЕРРИТОРИИ

1. Перечень образуемых земельных участков

Настоящим проектом межевания территории предусмотрено образование земельных участков, частей земельных участков для размещения линейного объекта регионального значения «Реконструкция автомобильной дороги Кировский – Николо-Михайловка – Яковлевка на участке км 63 – км 66 в Приморском крае».



Планируемый линейный объект расположен в кадастровых кварталах с номерами 25:25:100001, 25:25:010302. Также, планируемый линейный объект частично размещается в пределах существующего отвода автомобильной дороги.

Земельный участок с кадастровым номером 25:25:000000:13, занимаемый полосой отвода существующей автомобильной дороги Кировский – Николо-Михайловка – Яковлевка на территории Яковлевского муниципального района, находится в собственности Приморского края (запись о регистрации № 25-25-23/022/2006-317 от 26.01.2007) и предоставлен в постоянное (бессрочное) пользование Министерству транспорта и дорожного хозяйства Приморского края (государственный акт на право постоянного (бессрочного) пользования землей ПК № 242). Границы земельного участка не установлены в соответствии с требованиями земельного законодательства, требуется проведение кадастровых работ по уточнению границ земельного участка.

Сведения об образуемых земельных участках в целях постоянного размещения объекта «Реконструкция автомобильной дороги Кировский – Николо-Михайловка – Яковлевка на участке км 63 – км 66 в Приморском крае» приведены в таблицах 1, 3. Сведения об образуемых земельных участках, в целях обеспечения процесса строительства «Реконструкция автомобильной дороги Кировский – Николо-Михайловка – Яковлевка на участке км 63 – км 66 в Приморском крае» приведены в таблице 4.

Для обеспечения процесса реконструкции линейного объекта регионального значения настоящим проектом межевания предусматривается установление сервитута и (или) публичного сервитута. Сведения о перечне кадастровых номеров существующих земельных участков, на которых линейный объект может быть размещен на условиях сервитута, публичного сервитута приведены в таблице 2.

В границах проекта межевания отсутствуют ранее зарезервированные или планируемые к резервированию земельные участки для государственных и (или) муниципальных нужд, ввиду чего в настоящем проекте межевания не

						ДПТ-ПМТ-ОЧ/ПЗ			
1		-							
Изм.	Кол.	Лист	№ док.	Подп.	Дата				
Разработал		Симонова			09.23	Пояснительная записка	Стадия	Лист	Листов
							ДПТ	1	26
Проверил		Ивашина			09.23				

приводятся сведения о условных номерах образуемых земельных участков, кадастровых номерах или иных ранее присвоенных государственных учетных номеров существующих земельных участков, в отношении которых предполагается их резервирование для государственных или муниципальных нужд, их адреса или описание местоположения, перечень и адреса расположенных на таких земельных участках объектов недвижимого имущества.

Для реализации и размещения планируемого линейного объекта потребуется всего 122 879 кв. м, из них:

- существующая автомобильная дорога общего пользования регионального значения (земельный участок с кадастровым номером 25:25:000000:13, границы которого не установлены в соответствии с требованиями земельного законодательства) площадью 83 981 кв. м;
- образованные земельные участки, подлежащие изъятию под размещение планируемого объекта регионального значения площадью 268 кв. м;
- образованные земельные участки под размещение планируемого объекта регионального значения площадью 20 605 кв. м;
- образованные земельные участки для обеспечения процесса реконструкции объекта регионального значения площадью 15 690 кв. м;
- образованные части земельных участков для установления границ действия сервитута, публичного сервитута – 2 335 кв. м.

Инва. № подл.	Подпись и дата	Взам. инв. №							Лист
									2
Изм.	Кол. уч.	Лист	№ док.	Подпись	Дата	ДПТ-ПМТ-ОЧ/ПЗ			

Таблица 1. Перечень земельных участков, подлежащих изъятию для государственных нужд, в целях реконструкции объекта регионального значения

№ п.п.	Условный номер образуемого земельного участка (кадастровый номер) / количество контуров	Кадастровый номер исходного земельного участка / категория земельного участка / вид разрешенного использования земельного участка (по документу)/ местоположение	Правообладатель земельного участка / вид права / ограничение, обременение права / вид кадастровых работ	Категория земель / Вид разрешенного использования образуемого земельного участка по проекту планировки территории	Площадь исходного земельного участка, кв. м.	Площадь образуемого земельного участка / контуров земельного участка / кв. м.
1	ЗУ7 /1 контур/	25:25:100001:615 / Земли населенных пунктов/ Обслуживание жилой застройки/ установлено относительно ориентира, расположенного за пределами участка. Ориентир жилой дом. Участок находится примерно в от ориентира по направлению на Участок находится примерно в 54 м, по направлению на северо-запад от ориентира. Почтовый адрес ориентира: Приморский край, Яковлевский район, с Яблоновка, ул Советская, д 29	- / Изъятие земельного участка	Земли населенных пунктов / улично-дорожная сеть 12.0.1 /	12	12
2	ЗУ4 /1 контур/	25:25:100001:608 / Земли населенных пунктов/ Отдельно стоящие односемейные дома с земельными участками с возможностью содержания домашнего скота и птицы/ установлено относительно ориентира, расположенного за пределами участка. Ориентир Жилое строение. Участок находится примерно в от ориентира по направлению на Участок находится примерно в 242 м, по направлению на юго-запад от ориентира. Почтовый адрес ориентира: Приморский край, Яковлевский район, с. Яблоновка, ул. Зелёная, д.2	Савченко Александр Сергеевич / Договор аренды земельного участка №8-д от 07.03.2019 / Раздел с сохранением исходного земельного участка в измененных границах	Земли населенных пунктов / улично-дорожная сеть 12.0.1 /	4 000	57
3	ЗУ5 /1 контур/	25:25:100001:237 / Земли населенных пунктов/ Для иных целей/ Местоположение установлено относительно ориентира, расположенного в границах участка. Почтовый адрес ориентира: край Приморский, р-н Яковлевский, с. Яблоновка, ул. Советская, дом 13.	Акентьева Людмила Алексеевна / Собственность, № 25-25/003-25/014/201/2015-72/1 от 11.02.2015 / Раздел земельного участка	Земли населенных пунктов / улично-дорожная сеть 12.0.1 /	223	29
4	ЗУ6 /1 контур/	25:25:100001:89 / Земли населенных пунктов/ Склады/ установлено относительно ориентира, расположенного в границах участка. Почтовый адрес ориентира: край Приморский, р-н Яковлевский, с. Яблоновка, ул. Кооперативная, дом 6	- / Раздел с сохранением исходного земельного участка в измененных границах	Земли населенных пунктов / улично-дорожная сеть 12.0.1 /	40 000	60
5	ЗУ8 /1 контур/	25:25:010302:292 / Земли сельскохозяйственного назначения / Для сельскохозяйственного производства/Приморский край, р-н Яковлевский, с Яблоновка, ул Кедровая, д 7, установлено относительно ориентира, расположенного за пределами границ земельного участка. Ориентир – жилой дом. Участок находится примерно в 3,6 км от ориентира по направлению на юго-запад.	Собственность физ. лицо / Раздел земельного участка	Земли промышленности, энергетики, транспорта, связи, радиовещания, телевидения, информатики, земли для обеспечения космической деятельности, земли обороны, безопасности и земли иного специального назначения / размещение автомобильных дорог 7.2.1/	724 000	110
Итого						268

Согласовано

Взам. инв. №

Подпись и дата

Инв. № подл.

Изм.	Кол. уч.	Лист	№ док.	Подпись	Дата

ДПТ-ПМТ-ОЧ/ПЗ

Лист

3

Таблица 2. Перечень образуемых частей земельных участков в целях обеспечения процесса реконструкции объекта регионального значения, устанавливаемых на условиях сервитута и (или) публичного сервитута

№ п.п.	Условный номер образуемого земельного участка / количество контуров	Цель использования части земельного участка / вид кадастровых работ	Кадастровый номер исходного земельного участка / категория земель / вид права / ограничение, обременение права / правообладатель/ местоположение	Вид разрешенного использования земельного участка (по документу)	Площадь исходного земельного участка, кв. м.	Площадь образуемой части земельного участка / контуров земельного участка / кв. м.
1	ЧЗУ22 /1 контур/	Устройство примыкания / образование части земельного участка	25:25:100001:89 / Земли населённых пунктов/установлено относительно ориентира, расположенного в границах участка. Почтовый адрес ориентира: край Приморский, р-н Яковлевский, с. Яблоновка, ул. Кооперативная, дом 6	Склады	40 000	55
2	ЧЗУ23 /1 контур/	Переустройство ЛЭП / образование части земельного участка	25:25:100001:3 / Земли населённых пунктов/ Собственность АО «Почта России»/ установлено относительно ориентира, расположенного в границах участка. Ориентир здание. Почтовый адрес ориентира: Приморский край, р-н Яковлевский, с. Яблоновка, ул. Советская, дом 11.	Для эксплуатации под здания и сооружения	1159	146
3	ЧЗУ24 /1 контур/	Устройство строительной площадки / образование части земельного участка	25:25:010302:292 / Земли сельскохозяйственного назначения / Собственность физ. Лицо/Приморский край, р-н Яковлевский, с Яблоновка, ул Кедровая, д 7, установлено относительно ориентира, расположенного за пределами границ земельного участка. Ориентир – жилой дом. Участок находится примерно в 3,6 км от ориентира по направлению на юго-запад.	Для сельскохозяйственного производства	724 000	2 134
Итого						2 335

Инов. № подл.	Подпись и дата	Взам. инв. №

Изм.	Кол. уч.	Лист	№ док.	Подпись	Дата

ДПТ-ПМТ-ОЧ/ПЗ

Лист

4

Таблица 3. Перечень образуемых земельных участков для размещения объекта регионального значения, которые будут отнесены к территории общего пользования

№ п.п.	Условный номер образуемого земельного участка / количество контуров / вид кадастровых работ/ кадастровый квартал	Цель использования земельного участка	Категория земель / вид разрешенного использования земельного участка	Площадь образуемого земельного участка / кол-во контуров земельного участка (кв. м)
1	ЗУ1 /2 контура / Образование из земель, государственная собственность на которые не разграничена/ 25:25:010320	Размещение объекта регионального значения «Реконструкция автомобильной дороги Кировский – Николо-Михайловка – Яковлевка на участке км 63 – км 66 в Приморском крае»	Земли промышленности, энергетики, транспорта, связи, радиовещания, телевидения, информатики, земли для обеспечения космической деятельности, земли обороны, безопасности и земли иного специального назначения / размещение автомобильных дорог 7.2.1	1 – 31 2 – 1 753 Итого – 1 784
2	ЗУ2 /5 контуров / Образование из земель, государственная собственность на которые не разграничена/ 25:25:010320	Размещение объекта регионального значения «Реконструкция автомобильной дороги Кировский – Николо-Михайловка – Яковлевка на участке км 63 – км 66 в Приморском крае»	Земли промышленности, энергетики, транспорта, связи, радиовещания, телевидения, информатики, земли для обеспечения космической деятельности, земли обороны, безопасности и земли иного специального назначения / размещение автомобильных дорог 7.2.1	1 – 1 540 2 – 1 855 3 – 74 4 – 1 665 5 – 1 097 Итого – 6 231
2	ЗУ3 /14 контуров/ Образование из земель, государственная собственность на которые не разграничена/ 25:25:100001	Размещение объекта регионального значения «Реконструкция автомобильной дороги Кировский – Николо-Михайловка – Яковлевка на участке км 63 – км 66 в Приморском крае»	земли населенных пунктов / улично-дорожная сеть 12.0.1 /	1 – 2 895 2 – 1 805 3 – 150 4 – 5 5 – 71 6 – 53 7 – 47 8 – 784 9 – 133 10 – 492 11 – 3 667 12 – 1 150 13 – 667 14 – 671 Итого – 12 590
Итого				20 605

Согласовано

Взам. инв. №

Подпись и дата

Инв. № подл.

Изм.	Кол. уч.	Лист	№ док.	Подпись	Дата
------	----------	------	--------	---------	------

ДПТ-ПМТ-ОЧ/ПЗ

Лист

5

Таблица 4. Перечень образуемых земельных участков для обеспечения процесса реконструкции автомобильной дороги регионального значения

№ п.п.	Условный номер образуемого земельного участка / количество контуров / вид кадастровых работ/ кадастровый квартал	Цель использования земельного участка	Категория земель / вид разрешенного использования земельного участка	Площадь образуемого земельного участка (кв. м)
1	ЗУ9 /1 контур / Образование из земель, государственная собственность на которые не разграничена/ 25:25:010320	Обеспечение процесса реконструкции автомобильной дороги / устройство объездов	земли сельскохозяйственного назначения / автомобильный транспорт 7.2/	739
	ЗУ10 /2 контура / Образование из земель, государственная собственность на которые не разграничена/ 25:25:010320	Обеспечение процесса реконструкции автомобильной дороги / устройство объездов	земли сельскохозяйственного назначения / автомобильный транспорт 7.2/	1 – 3445 2 – 1 490 Итого – 4 935
2	ЗУ11 /5 контуров/ Образование из земель, государственная собственность на которые не разграничена/ 25:25:100001	Обеспечение процесса реконструкции автомобильной дороги / устройство объездов	земли населенных пунктов / улично-дорожная сеть 12.0.1/	1 – 1 064 2 – 635 3 – 292 4 – 701 5 – 550 Итого – 3 242
3	ЗУ12 /36 контуров/ Образование из земель, государственная собственность на которые не разграничена/ 25:25:100001	Обеспечение процесса реконструкции автомобильной дороги / устройство примыканий к автомобильной дороге	земли населенных пунктов / улично-дорожная сеть 12.0.1/	1 – 273 2 – 16 3 – 10 4 – 250 5 – 25 6 – 389 7 – 12 8 – 9 9 – 16 10 – 4 11 – 9 12 – 9 13 – 6 14 – 9 15 – 233 16 – 9 17 – 9 18 – 9 19 – 10

Инва. № подл.	Подпись и дата	Взам. инв. №

Изм.	Кол. уч.	Лист	№ док.	Подпись	Дата

ДПТ-ПМТ-ОЧ/ПЗ

Лист

6

№ п.п.	Условный номер образуемого земельного участка / количество контуров / вид кадастровых работ / кадастровый квартал	Цель использования земельного участка	Категория земель / вид разрешенного использования земельного участка	Площадь образуемого земельного участка (кв. м)
				20 – 7 21 – 12 22 – 5 23 – 309 24 – 279 25 – 8 26 – 11 27 – 88 28 – 11 29 – 138 30 – 212 31 – 811 32 – 104 33 – 16 34 – 285 35 – 93 36 – 186 Итого – 3 882
4	ЗУ13 /1 контур / Образование из земель, государственная собственность на которые не разграничена/ 25:25:010320	Обеспечение процесса реконструкции автомобильной дороги / устройство строительной площадки	земли сельскохозяйственного назначения / автомобильный транспорт 7.2/	943
	ЗУ14 /1 контур/ Образование из земель, государственная собственность на которые не разграничена/ 25:25:100001	Обеспечение процесса реконструкции автомобильной дороги / переустройство коммуникаций	земли населенных пунктов / предоставление коммунальных услуг 3.1.1/	156
	ЗУ15 /2 контура/ Образование из земель, государственная собственность на которые не разграничена/ 25:25:100001	Обеспечение процесса реконструкции автомобильной дороги / переустройство ВЛИ-0,4 кВ	земли населенных пунктов / предоставление коммунальных услуг 3.1.1/	1 – 65 2 – 3 Итого – 68
	ЗУ16 /1 контур/ Образование из земель, государственная собственность на	Обеспечение процесса реконструкции автомобильной дороги /	земли населенных пунктов / предоставление коммунальных услуг 3.1.1/	58

Инва. № подл.	Подпись и дата	Взам. инв. №

Изм.	Кол. уч.	Лист	№ док.	Подпись	Дата

№ п.п.	Условный номер образуемого земельного участка / количество контуров / вид кадастровых работ / кадастровый квартал	Цель использования земельного участка	Категория земель / вид разрешенного использования земельного участка	Площадь образуемого земельного участка (кв. м)
	которые не разграничена/ 25:25:100001	переустройство переустройство ВЛИ-0,4 кВ		
	ЗУ17 /1 контур/ Образование из земель, государственная собственность на которые не разграничена/ 25:25:100001	Обеспечение процесса реконструкции автомобильной дороги / переустройство переустройство ВЛИ-0,4 кВ	земли населенных пунктов / предоставление коммунальных услуг 3.1.1/	274
	ЗУ18 /1 контур/ Образование из земель, государственная собственность на которые не разграничена/ 25:25:100001	Обеспечение процесса реконструкции автомобильной дороги / переустройство переустройство ВЛИ-0,4 кВ	земли населенных пунктов / предоставление коммунальных услуг 3.1.1/	143
	ЗУ19 /5 контуров/ Образование из земель, государственная собственность на которые не разграничена/ 25:25:100001	Обеспечение процесса реконструкции автомобильной дороги / переустройство переустройство ВЛИ-10/0,4 кВ	земли населенных пунктов / предоставление коммунальных услуг 3.1.1/	1 – 9 2 – 209 3 – 12 4 – 371 5 – 398 Итого – 999
	ЗУ20 /2 контура/ Образование из земель, государственная собственность на которые не разграничена/ 25:25:100001	Обеспечение процесса реконструкции автомобильной дороги / переустройство переустройство ВЛИ-0,4 кВ	земли населенных пунктов / предоставление коммунальных услуг 3.1.1/	1 – 29 2 – 30 Итого – 59
	ЗУ21 /2 контура/ Образование из земель, государственная собственность на которые не разграничена/ 25:25:100001	Обеспечение процесса реконструкции автомобильной дороги / переустройство переустройство ВЛИ-0,4 кВ	земли населенных пунктов / предоставление коммунальных услуг 3.1.1/	1 – 30 2 – 162 Итого – 192
Итого				15 690

Инва. № подл.	Взам. инв. №
Подпись и дата	

Изм.	Кол. уч.	Лист	№ док.	Подпись	Дата
------	----------	------	--------	---------	------

2. Перечень координат характерных точек образуемых земельных участков

Таблица 5

Номера точек контура	Координаты, м	
	Х	У
ЗУ1(1)		
1	530182,72	2290397,25
2	530205,54	2290395,81
3	530196,88	2290394,79
4	530182,45	2290395,45
1	530182,72	2290397,25
ЗУ1(2)		
1	530092,30	2290439,11
2	530142,22	2290434,85
3	530167,13	2290432,30
4	530178,10	2290426,60
5	530199,25	2290425,23
6	530200,57	2290422,65
7	529973,24	2290437,38
8	529973,34	2290444,85
9	530042,31	2290441,42
1	530092,30	2290439,11
ЗУ2(1)		
1	528058,74	2290480,42
2	528058,98	2290468,22
3	527952,62	2290553,69
4	527929,13	2290572,48
5	527905,27	2290591,08
6	527880,83	2290609,17
7	527855,58	2290626,43
8	527841,63	2290634,76
9	527846,94	2290637,17
10	527850,50	2290635,03
11	527894,25	2290601,42
12	527948,47	2290560,20
13	527966,19	2290555,65
14	527981,36	2290543,82
15	527988,30	2290531,74
16	527991,81	2290529,06
17	527999,58	2290529,03
18	528014,73	2290515,65
1	528058,74	2290480,42
ЗУ2(2)		
1	528059,66	2290433,68
2	528059,86	2290423,57
3	528046,92	2290433,11
4	527983,04	2290483,11
5	527968,96	2290494,83
6	527967,42	2290492,24
7	527962,68	2290496,98
8	527966,18	2290506,11
9	527956,60	2290511,56

Номера точек контура	Координаты, м	
	Х	У
10	527914,99	2290543,51
11	527884,13	2290570,14
12	527845,35	2290596,80
13	527808,02	2290619,97
14	527809,72	2290622,96
15	527841,13	2290604,22
16	527865,41	2290587,61
17	527889,19	2290570,01
18	527912,66	2290551,72
19	527936,02	2290533,03
1	528059,66	2290433,68
ЗУ2(3)		
1	527802,27	2290627,41
2	527807,85	2290624,08
3	527803,88	2290622,54
4	527772,65	2290641,92
5	527771,07	2290642,91
1	527802,27	2290627,41
ЗУ2(4)		
1	527502,66	2290740,02
2	527502,89	2290741,21
3	527552,99	2290734,31
4	527639,16	2290715,84
5	527673,59	2290730,30
6	527680,81	2290732,29
7	527680,97	2290724,98
8	527675,52	2290724,08
9	527655,34	2290713,79
10	527709,27	2290701,55
11	527767,48	2290683,47
12	527788,20	2290666,84
13	527829,39	2290647,70
14	527844,66	2290638,54
15	527838,71	2290636,49
16	527814,97	2290650,67
17	527772,61	2290671,71
18	527728,76	2290689,42
19	527683,67	2290703,70
20	527654,01	2290711,13
21	527624,25	2290717,40
22	527594,50	2290722,90
23	527551,67	2290730,23
1	527502,66	2290740,02
ЗУ2(5)		
1	527547,23	2290704,11
2	527589,91	2290696,80
3	527619,17	2290691,39

Взам. инв. №

Подпись и дата

Инв. № подл.

Изм.	Кол. уч.	Лист	№ док.	Подпись	Дата
------	----------	------	--------	---------	------

ДПТ-ПМТ-ОЧ/ПЗ

Лист

9

Номера точек контура	Координаты, м	
	Х	Y
4	527648,12	2290685,29
5	527676,65	2290678,15
6	527719,79	2290664,49
7	527748,06	2290653,07
8	527741,09	2290646,25
9	527736,37	2290652,82
10	527729,10	2290659,18
11	527669,44	2290675,38
12	527546,23	2290700,06
13	527497,57	2290712,78
14	527497,80	2290713,98
1	527547,23	2290704,11
ЗУЗ(1)		
1	530182,45	2290395,42
2	530182,72	2290397,25
3	529883,71	2290416,60
4	529838,46	2290419,77
5	529820,32	2290421,61
6	529790,25	2290425,60
7	529765,70	2290429,07
8	529740,98	2290432,53
9	529716,33	2290435,83
10	529691,72	2290438,81
11	529667,13	2290441,32
12	529604,13	2290444,99
13	529541,03	2290444,63
14	529478,07	2290440,24
15	529415,53	2290431,83
16	529391,20	2290427,48
17	529366,89	2290422,65
18	529342,55	2290417,51
19	529318,16	2290412,19
20	529191,81	2290384,52
21	529169,96	2290379,67
22	529148,46	2290374,46
23	529127,40	2290368,52
24	529106,95	2290361,49
25	529086,70	2290352,41
26	529095,93	2290349,98
27	529105,23	2290354,43
28	529108,43	2290359,17
29	529148,32	2290372,01
30	529152,83	2290372,50
31	529270,89	2290399,82
32	529275,30	2290400,79
33	529370,65	2290421,74
34	529400,31	2290426,57
35	529402,05	2290423,94
36	529410,04	2290424,67
37	529428,40	2290429,48
38	529441,22	2290434,34

Номера точек контура	Координаты, м	
	Х	Y
39	529506,54	2290440,37
40	529568,01	2290443,02
41	529666,06	2290440,51
42	529684,26	2290439,05
43	529716,61	2290432,83
44	529740,33	2290431,63
45	529748,68	2290427,02
46	529759,77	2290423,37
47	529765,42	2290426,23
48	529782,11	2290421,17
49	529825,33	2290417,30
50	529915,12	2290410,74
51	529950,67	2290409,15
52	529955,81	2290410,97
53	530039,87	2290405,08
54	530089,67	2290399,60
55	530139,59	2290397,36
1	530182,45	2290395,42
ЗУЗ(2)		
1	529973,24	2290437,38
2	529973,34	2290444,85
3	529957,98	2290445,62
4	529953,12	2290448,40
5	529931,97	2290448,73
6	529917,13	2290447,13
7	529859,68	2290449,34
8	529820,53	2290453,13
9	529807,67	2290461,70
10	529803,57	2290455,13
11	529787,04	2290456,90
12	529768,68	2290456,13
13	529764,61	2290460,01
14	529762,58	2290476,42
15	529760,86	2290476,65
16	529754,09	2290461,22
17	529749,84	2290460,43
18	529724,01	2290463,52
19	529718,20	2290463,29
20	529656,99	2290470,18
21	529625,49	2290472,94
22	529567,63	2290474,27
23	529547,07	2290473,02
24	529542,17	2290472,47
25	529527,22	2290471,46
26	529477,28	2290466,76
27	529540,03	2290471,14
28	529604,84	2290471,51
29	529669,53	2290467,74
30	529694,69	2290465,17
31	529719,71	2290462,14
32	529744,61	2290458,81

Инва. № подл.	Подпись и дата	Взам. инв. №

Изм.	Кол. уч.	Лист	№ док.	Подпись	Дата
------	----------	------	--------	---------	------

ДПТ-ПМТ-ОЧ/ПЗ

Лист

10

Номера точек контура	Координаты, м	
	X	Y
33	529769,41	2290455,33
34	529793,97	2290451,87
35	529823,38	2290447,96
36	529840,79	2290446,19
37	529885,32	2290443,08
1	529973,24	2290437,38
ЗУЗ(3)		
1	529389,13	2290465,06
2	529392,75	2290461,00
3	529397,14	2290454,83
4	529378,52	2290452,04
5	529376,19	2290456,88
1	529389,13	2290465,06
ЗУЗ(4)		
1	529376,50	2290451,64
2	529375,65	2290451,23
3	529373,85	2290454,19
4	529374,40	2290456,02
1	529376,50	2290451,64
ЗУЗ(5)		
1	529092,49	2290384,04
2	529081,36	2290379,30
3	529079,27	2290385,62
4	529079,59	2290388,10
5	529082,23	2290389,48
1	529092,49	2290384,04
ЗУЗ(6)		
1	528869,78	2290183,89
2	528874,38	2290188,92
3	528875,69	2290184,21
4	528868,56	2290176,52
5	528865,80	2290176,78
6	528864,49	2290177,98
1	528869,78	2290183,89
ЗУЗ(7)		
1	528860,68	2290173,73
2	528862,89	2290176,19
3	528864,18	2290175,01
4	528841,39	2290150,19
5	528840,51	2290150,72
1	528860,68	2290173,73
ЗУЗ(8)		
1	528739,78	2290076,02
2	528840,86	2290191,33
3	528859,50	2290211,92
4	528878,82	2290232,12
5	528899,10	2290251,64
6	528911,09	2290262,28
7	528932,72	2290280,13
8	528954,81	2290297,12
9	528976,39	2290313,01

Номера точек контура	Координаты, м	
	X	Y
10	528948,79	2290293,86
11	528944,81	2290290,92
12	528897,50	2290253,39
13	528874,58	2290233,18
14	528871,45	2290229,95
15	528864,13	2290222,14
16	528857,30	2290217,97
17	528851,36	2290216,37
18	528846,16	2290211,20
19	528847,13	2290202,57
20	528843,64	2290197,92
21	528843,56	2290196,36
22	528841,80	2290193,03
23	528837,62	2290190,07
24	528830,36	2290179,47
25	528828,11	2290177,72
26	528825,34	2290178,34
27	528823,72	2290179,44
28	528810,54	2290165,38
29	528810,96	2290162,61
30	528811,21	2290160,72
31	528768,26	2290112,19
32	528758,29	2290097,42
33	528752,61	2290093,37
1	528739,78	2290076,02
ЗУЗ(9)		
1	528700,05	2289990,50
2	528691,60	2289978,31
3	528678,88	2289961,85
4	528668,81	2289947,71
5	528663,62	2289948,93
1	528700,05	2289990,50
ЗУЗ(10)		
1	528635,59	2289961,43
2	528638,69	2289963,55
3	528672,49	2290000,28
4	528669,49	2290004,88
5	528680,25	2290016,02
6	528684,22	2290017,01
7	528689,13	2290018,24
8	528634,58	2289956,01
9	528544,35	2290015,36
10	528545,76	2290016,81
11	528548,37	2290015,03
12	528563,33	2290007,83
13	528618,50	2289968,73
14	528624,57	2289964,69
15	528629,84	2289961,56
16	528632,54	2289960,85
1	528635,59	2289961,43
ЗУЗ(11)		

Изн. № подл.	Подпись и дата	Взам. инв. №

Изм.	Кол. уч.	Лист	№ док.	Подпись	Дата
------	----------	------	--------	---------	------

Номера точек контура	Координаты, м	
	X	Y
1	528249,69	2290261,74
2	528301,03	2290186,27
3	528309,39	2290174,27
4	528308,81	2290169,57
5	528309,61	2290168,96
6	528310,70	2290172,40
7	528324,20	2290153,02
8	528336,85	2290136,68
9	528350,62	2290120,92
10	528364,45	2290107,28
11	528380,38	2290093,72
12	528396,89	2290081,30
13	528430,44	2290058,58
14	528638,76	2289921,55
15	528631,49	2289913,55
16	528611,51	2289928,11
17	528608,10	2289940,33
18	528538,11	2289984,12
19	528535,20	2289986,53
20	528420,29	2290058,45
21	528404,40	2290071,11
22	528373,40	2290095,38
23	528372,91	2290094,79
24	528367,12	2290099,42
25	528360,24	2290099,72
26	528352,83	2290113,10
27	528319,27	2290151,86
28	528308,24	2290157,03
29	528302,72	2290158,25
30	528303,35	2290164,05
31	528305,99	2290176,03
32	528295,19	2290187,01
33	528266,32	2290230,83
34	528250,52	2290254,60
35	528243,26	2290252,31
36	528227,19	2290279,92
37	528213,79	2290299,22
38	528195,68	2290318,15
39	528159,88	2290347,69
40	528154,74	2290353,58
41	528059,86	2290423,57
42	528059,66	2290433,68
43	528174,40	2290341,48
44	528189,45	2290328,86
45	528203,87	2290315,87
46	528217,40	2290302,30
47	528226,09	2290292,54
48	528238,16	2290277,50
1	528249,69	2290261,74
ЗУ3(12)		
1	528392,61	2290125,85

Номера точек контура	Координаты, м	
	X	Y
2	528411,32	2290108,78
3	528400,20	2290139,81
4	528405,58	2290140,84
5	528417,80	2290104,90
6	528478,53	2290062,08
7	528488,79	2290051,91
8	528445,00	2290080,71
9	528412,32	2290102,84
10	528396,87	2290114,47
11	528382,34	2290126,83
12	528369,92	2290139,09
13	528357,37	2290153,44
14	528345,54	2290168,73
15	528334,02	2290185,27
16	528339,89	2290183,98
17	528351,92	2290165,71
18	528367,60	2290153,94
1	528392,61	2290125,85
ЗУ3(13)		
1	528291,04	2290264,60
2	528296,47	2290261,92
3	528290,78	2290253,74
4	528326,31	2290204,59
5	528338,30	2290186,39
6	528332,33	2290187,70
7	528322,98	2290201,12
8	528271,33	2290277,03
9	528259,25	2290293,55
10	528247,82	2290307,79
11	528260,09	2290294,78
12	528278,47	2290278,82
1	528291,04	2290264,60
ЗУ3(14)		
1	528075,85	2290466,71
2	528082,09	2290457,04
3	528114,43	2290427,88
4	528159,67	2290389,44
5	528163,08	2290385,84
6	528168,32	2290386,83
7	528178,96	2290374,44
8	528178,81	2290371,93
9	528058,98	2290468,22
10	528058,74	2290480,42
1	528075,85	2290466,71
ЗУ4		
1	528899,56	2290220,48
2	528900,95	2290221,94
3	528874,39	2290192,24
4	528872,19	2290194,22
1	528899,56	2290220,48
ЗУ5		

Инва. № подл.	Подпись и дата	Взам. инв. №

Изм.	Кол. уч.	Лист	№ док.	Подпись	Дата
------	----------	------	--------	---------	------

ДПТ-ПМТ-ОЧ/ПЗ

Лист

12

Номера точек контура	Координаты, м	
	Х	Y
1	528865,80	2290176,78
2	528856,87	2290184,94
3	528855,25	2290183,18
4	528864,18	2290175,01
1	528865,80	2290176,78
3У6		
1	528545,76	2290016,81
2	528536,05	2290023,45
3	528534,73	2290022,00
4	528531,86	2290020,68
5	528542,09	2290013,03
1	528545,76	2290016,81
3У7		
1	529378,79	2290451,47
2	529376,19	2290456,88
3	529374,40	2290456,02
4	529376,99	2290450,61
1	529378,79	2290451,47
3У8		
1	527962,68	2290496,98
2	527967,42	2290492,24
3	527953,31	2290468,64
4	527952,05	2290469,22
1	527962,68	2290496,98
3У9		
1	530163,18	2290432,70
2	530174,49	2290437,37
3	530184,56	2290439,04
4	530190,61	2290439,65
5	530191,06	2290441,67
6	530195,58	2290441,35
7	530196,91	2290438,79
8	530204,59	2290437,48
9	530211,57	2290435,09
10	530219,25	2290431,41
11	530224,78	2290428,28
12	530237,53	2290420,04
13	530242,50	2290417,65
14	530226,77	2290420,95
15	530200,54	2290422,70
16	530199,25	2290425,23
17	530192,48	2290425,71
18	530178,10	2290426,60
19	530167,13	2290432,30
1	530163,18	2290432,70
3У10(1)		
1	527878,55	2290661,40
2	527892,91	2290650,63
3	527899,90	2290635,89
4	527986,89	2290565,94
5	527995,46	2290557,75

Номера точек контура	Координаты, м	
	Х	Y
6	528002,85	2290546,74
7	528005,16	2290546,08
8	528007,14	2290542,01
9	528005,97	2290539,67
10	528009,58	2290527,05
11	528010,66	2290519,24
12	527999,58	2290529,03
13	527991,81	2290529,06
14	527987,72	2290537,59
15	527981,53	2290548,66
16	527970,23	2290558,17
17	527888,71	2290622,62
18	527876,02	2290626,75
19	527855,46	2290641,62
20	527856,15	2290641,98
21	527860,84	2290642,80
22	527865,05	2290644,21
23	527871,00	2290650,86
24	527875,90	2290657,50
1	527878,55	2290661,40
3У10(2)		
1	527876,35	2290663,05
2	527872,40	2290657,37
3	527862,23	2290646,17
4	527854,25	2290642,49
5	527851,78	2290644,28
6	527845,96	2290648,56
7	527843,60	2290657,30
8	527830,00	2290662,38
9	527818,43	2290663,47
10	527801,32	2290660,74
11	527788,20	2290666,84
12	527781,38	2290672,31
13	527790,09	2290672,28
14	527808,64	2290675,44
15	527818,27	2290678,32
16	527827,56	2290678,18
17	527837,37	2290676,67
18	527854,13	2290672,27
19	527863,60	2290672,61
20	527868,67	2290668,80
1	527876,35	2290663,05
3У11(1)		
1	529716,62	2290432,86
2	529740,33	2290431,66
3	529748,69	2290427,05
4	529759,78	2290423,40
5	529765,42	2290426,26
6	529782,11	2290421,20
7	529808,71	2290418,82
8	529806,00	2290414,92

Инва. № подл.	Взам. инв. №
	Подпись и дата

Изм.	Кол. уч.	Лист	№ док.	Подпись	Дата
------	----------	------	--------	---------	------

ДПТ-ПМТ-ОЧ/ПЗ

Лист

13

Номера точек контура	Координаты, м	
	X	Y
9	529801,60	2290413,85
10	529797,16	2290414,65
11	529786,71	2290412,06
12	529777,95	2290409,74
13	529762,77	2290408,50
14	529752,38	2290410,11
15	529742,33	2290412,87
16	529733,36	2290417,40
17	529724,48	2290423,74
18	529717,55	2290430,73
1	529716,62	2290432,86
ЗУ11(2)		
1	529438,86	2290420,63
2	529436,85	2290432,71
3	529428,41	2290429,51
4	529410,04	2290424,70
5	529402,05	2290423,97
6	529400,31	2290426,60
7	529370,65	2290421,77
8	529367,92	2290421,17
9	529393,67	2290416,52
10	529408,40	2290414,10
11	529408,60	2290411,73
12	529413,13	2290411,82
13	529414,11	2290414,12
14	529420,62	2290414,94
15	529429,27	2290417,15
1	529438,86	2290420,63
ЗУ11(3)		
1	529108,24	2290358,92
2	529105,23	2290354,46
3	529095,93	2290350,01
4	529082,86	2290353,45
5	529100,40	2290340,03
6	529106,28	2290340,27
7	529118,82	2290345,05
1	529108,24	2290358,92
ЗУ11(4)		
1	528812,58	2290187,51
2	528822,10	2290198,91
3	528833,40	2290207,70
4	528834,22	2290208,08
5	528841,66	2290214,50
6	528850,79	2290219,83
7	528867,98	2290226,25
8	528864,13	2290222,14
9	528857,30	2290217,97
10	528851,36	2290216,37
11	528846,16	2290211,20
12	528847,13	2290202,57
13	528843,64	2290197,92

Номера точек контура	Координаты, м	
	X	Y
14	528843,56	2290196,36
15	528841,80	2290193,03
16	528837,62	2290190,07
17	528830,36	2290179,47
18	528828,11	2290177,72
19	528825,34	2290178,34
20	528823,72	2290179,44
1	528812,58	2290187,51
ЗУ11(5)		
1	528303,22	2290162,83
2	528299,55	2290163,45
3	528298,28	2290166,89
4	528285,96	2290183,01
5	528279,63	2290195,90
6	528267,98	2290221,73
7	528266,32	2290230,83
8	528295,19	2290187,01
9	528305,99	2290176,03
10	528303,35	2290164,05
1	528303,22	2290162,83
ЗУ12(1)		
1	529826,15	2290452,59
2	529831,02	2290456,66
3	529836,99	2290459,15
4	529841,40	2290460,03
5	529845,98	2290459,97
6	529862,27	2290458,30
7	529861,50	2290449,27
8	529859,68	2290449,34
1	529826,15	2290452,59
ЗУ12(2)		
1	529724,01	2290463,52
2	529718,20	2290463,29
3	529718,85	2290466,71
4	529723,30	2290466,34
1	529724,01	2290463,52
ЗУ12(3)		
1	529547,07	2290473,02
2	529542,17	2290472,47
3	529543,36	2290475,20
4	529546,59	2290475,05
1	529547,07	2290473,02
ЗУ12(4)		
1	529438,86	2290420,63
2	529442,18	2290417,74
3	529444,88	2290414,26
4	529447,55	2290412,11
5	529452,47	2290414,66
6	529451,79	2290421,73
7	529449,39	2290435,12
8	529441,23	2290434,37

Инва. № подл.	Подпись и дата	Взам. инв. №

Изм.	Кол. уч.	Лист	№ док.	Подпись	Дата
------	----------	------	--------	---------	------

ДПТ-ПМТ-ОЧ/ПЗ

Лист

14

Номера точек контура	Координаты, м	
	X	Y
9	529436,85	2290432,71
1	529438,86	2290420,63
3У12(5)		
1	529429,29	2290460,73
2	529418,61	2290459,50
3	529421,57	2290463,29
4	529425,39	2290463,84
1	529429,29	2290460,73
3У12(6)		
1	529389,13	2290465,06
2	529384,61	2290467,70
3	529376,17	2290479,74
4	529369,60	2290486,98
5	529362,63	2290483,52
6	529369,22	2290463,21
7	529373,85	2290454,19
8	529374,40	2290456,02
9	529376,19	2290456,88
1	529389,13	2290465,06
3У12(7)		
1	529327,20	2290441,07
2	529321,48	2290439,82
3	529321,42	2290442,21
4	529325,81	2290443,11
1	529327,20	2290441,07
3У12(8)		
1	529301,47	2290435,44
2	529301,07	2290437,37
3	529296,66	2290436,46
4	529297,07	2290434,48
1	529301,47	2290435,44
3У12(9)		
1	529276,08	2290397,28
2	529275,30	2290400,82
3	529270,90	2290399,85
4	529271,68	2290396,31
1	529276,08	2290397,28
3У12(10)		
1	529246,07	2290423,31
2	529245,88	2290424,19
3	529241,49	2290423,20
4	529241,67	2290422,34
1	529246,07	2290423,31
3У12(11)		
1	529222,11	2290418,06
2	529221,68	2290420,03
3	529217,29	2290419,04
4	529217,73	2290417,10
1	529222,11	2290418,06
3У12(12)		

Номера точек контура	Координаты, м	
	X	Y
1	529172,22	2290407,11
2	529171,85	2290409,01
3	529167,43	2290408,16
4	529167,89	2290406,14
1	529172,22	2290407,11
3У12(13)		
1	529152,83	2290372,53
2	529153,06	2290371,65
3	529148,70	2290370,54
4	529148,32	2290372,04
1	529152,83	2290372,53
3У12(14)		
1	529133,17	2290397,58
2	529132,57	2290399,55
3	529128,27	2290398,22
4	529128,84	2290396,37
1	529133,17	2290397,58
3У12(15)		
1	529118,82	2290345,05
2	529119,88	2290345,45
3	529121,47	2290344,15
4	529128,05	2290349,24
5	529126,85	2290356,10
6	529125,13	2290361,43
7	529125,56	2290364,71
8	529108,43	2290359,20
9	529108,24	2290358,92
1	529118,82	2290345,05
3У12(16)		
1	529109,38	2290390,30
2	529108,58	2290392,26
3	529104,41	2290390,58
4	529105,11	2290388,83
1	529109,38	2290390,30
3У12(17)		
1	529073,95	2290375,85
2	529073,10	2290377,67
3	529069,03	2290375,75
4	529069,91	2290373,88
1	529073,95	2290375,85
3У12(18)		
1	529060,54	2290369,24
2	529059,70	2290370,82
3	529055,73	2290368,69
4	529056,67	2290366,93
1	529060,54	2290369,24
3У12(19)		
1	529038,12	2290355,86
2	529042,08	2290358,23
3	529040,95	2290360,11
4	529037,16	2290357,63

Изн. № подл.	Взам. инв. №
	Подпись и дата

Изм.	Кол. уч.	Лист	№ док.	Подпись	Дата
------	----------	------	--------	---------	------

ДПТ-ПМТ-ОЧ/ПЗ

Лист

15

Номера точек контура	Координаты, м	
	X	Y
1	529038,12	2290355,86
ЗУ12(20)		
1	528970,21	2290308,72
2	528973,90	2290311,28
3	528972,93	2290312,64
4	528969,27	2290310,02
1	528970,21	2290308,72
ЗУ12(21)		
1	528948,59	2290293,71
2	528946,79	2290295,85
3	528943,35	2290292,95
4	528944,97	2290291,03
1	528948,59	2290293,71
ЗУ12(22)		
1	528905,42	2290224,16
2	528908,68	2290227,27
3	528907,78	2290228,22
4	528904,75	2290224,87
1	528905,42	2290224,16
ЗУ12(23)		
1	528843,32	2290152,30
2	528841,39	2290150,19
3	528841,30	2290150,24
4	528839,77	2290148,43
5	528843,10	2290145,55
6	528847,17	2290149,33
7	528859,83	2290140,18
8	528867,31	2290148,20
9	528854,68	2290164,66
1	528843,32	2290152,30
ЗУ12(24)		
1	528823,72	2290179,44
2	528810,54	2290165,38
3	528806,85	2290171,94
4	528805,86	2290177,83
5	528799,55	2290185,66
6	528803,47	2290189,45
7	528809,06	2290187,67
8	528812,58	2290187,51
1	528823,72	2290179,44
ЗУ12(25)		
1	528798,60	2290104,73
2	528801,58	2290108,10
3	528800,25	2290109,28
4	528797,39	2290105,79
1	528798,60	2290104,73
ЗУ12(26)		
1	528775,32	2290078,98
2	528777,64	2290077,75
3	528780,11	2290080,57
4	528778,42	2290082,74

Номера точек контура	Координаты, м	
	X	Y
1	528775,32	2290078,98
ЗУ12(27)		
1	528736,23	2290071,97
2	528730,13	2290076,59
3	528726,88	2290077,36
4	528723,08	2290072,60
5	528724,98	2290070,16
6	528729,85	2290064,69
1	528736,23	2290071,97
ЗУ12(28)		
1	528722,89	2290014,76
2	528725,74	2290018,25
3	528723,97	2290019,89
4	528721,02	2290016,50
1	528722,89	2290014,76
ЗУ12(29)		
1	528684,22	2290017,01
2	528681,93	2290019,19
3	528678,15	2290018,92
4	528677,73	2290018,41
5	528676,40	2290019,55
6	528670,03	2290022,93
7	528665,32	2290018,35
8	528671,15	2290006,60
9	528680,25	2290016,02
1	528684,22	2290017,01
ЗУ12(30)		
1	528678,40	2289961,18
2	528668,81	2289947,71
3	528676,43	2289944,08
4	528685,07	2289941,80
5	528689,61	2289947,47
6	528684,51	2289954,53
1	528678,40	2289961,18
ЗУ12(31)		
1	528631,49	2289913,55
2	528611,51	2289928,11
3	528588,04	2289893,89
4	528597,65	2289885,95
5	528620,35	2289902,64
1	528631,49	2289913,55
ЗУ12(32)		
1	528534,85	2289986,75
2	528531,89	2289983,47
3	528525,97	2289979,24
4	528520,75	2289982,73
5	528524,73	2289993,09
1	528534,85	2289986,75
ЗУ12(33)		
1	528353,50	2290097,48
2	528360,24	2290099,72

Инва. № подл.	Взам. инв. №
	Подпись и дата

Изм.	Кол. уч.	Лист	№ док.	Подпись	Дата
------	----------	------	--------	---------	------

ДПТ-ПМТ-ОЧ/ПЗ

Лист

16

Номера точек контура	Координаты, м	
	X	Y
3	528352,83	2290113,10
4	528351,50	2290114,63
5	528346,64	2290111,74
6	528332,27	2290107,86
7	528332,64	2290101,89
1	528353,50	2290097,48
ЗУ12(34)		
1	528353,50	2290097,48
2	528360,24	2290099,72
3	528352,83	2290113,10
4	528351,50	2290114,63
5	528346,64	2290111,74
6	528332,27	2290107,86
7	528332,64	2290101,89
1	528353,50	2290097,48
ЗУ12(35)		
1	528168,32	2290386,83
2	528178,96	2290374,44
3	528181,56	2290382,10
4	528176,52	2290389,32
1	528168,32	2290386,83
ЗУ12(36)		
1	528083,99	2290455,33
2	528089,90	2290461,31
3	528093,52	2290466,72
4	528087,02	2290474,22
5	528081,87	2290472,55
6	528075,85	2290466,71
7	528082,09	2290457,04
1	528083,99	2290455,33
ЗУ13		
1	528046,92	2290433,11
2	528035,89	2290416,94
3	527991,66	2290468,00
4	527980,26	2290479,40
5	527983,04	2290483,11
1	528046,92	2290433,11
ЗУ14		
1	529506,54	2290440,37
2	529539,64	2290441,80
3	529539,72	2290440,38
4	529483,19	2290436,84
5	529449,76	2290433,04
6	529449,39	2290435,09
1	529506,54	2290440,37
ЗУ15(1)		
1	529448,96	2290412,84
2	529456,35	2290400,50
3	529452,00	2290399,98
4	529440,48	2290419,22
5	529442,18	2290417,74

Номера точек контура	Координаты, м	
	X	Y
6	529444,88	2290414,26
7	529447,55	2290412,11
1	529448,96	2290412,84
ЗУ15(2)		
1	529414,65	2290460,59
2	529415,85	2290459,13
3	529412,29	2290458,66
1	529414,65	2290460,59
ЗУ16		
1	529158,19	2290365,81
2	529157,56	2290364,61
3	529156,40	2290364,12
4	529156,81	2290363,17
5	529156,34	2290362,27
6	529141,80	2290369,85
7	529141,81	2290369,91
8	529148,32	2290372,01
9	529148,33	2290372,01
10	529148,57	2290371,03
11	529148,34	2290370,95
12	529148,63	2290370,80
13	529148,70	2290370,54
14	529148,99	2290370,61
1	529158,19	2290365,81
ЗУ17		
1	529073,52	2290347,12
2	529073,95	2290345,92
3	529073,40	2290345,55
4	529074,86	2290343,35
5	529056,47	2290336,85
6	529021,34	2290312,69
7	528979,99	2290281,26
8	528978,29	2290283,49
9	529001,29	2290300,81
10	529023,63	2290317,07
11	529048,42	2290333,01
12	529065,38	2290344,24
1	529073,52	2290347,12
ЗУ18		
1	528864,18	2290175,01
2	528855,88	2290165,96
3	528876,48	2290138,08
4	528879,70	2290140,46
5	528859,01	2290168,45
1	528864,18	2290175,01
ЗУ19(1)		
1	528866,36	2290128,72
2	528867,64	2290125,71
3	528866,60	2290124,52
4	528863,23	2290127,38
1	528866,36	2290128,72

Изм. № подл. Подпись и дата Взам. инв. №

Изм.	Кол. уч.	Лист	№ док.	Подпись	Дата

Номера точек контура	Координаты, м	
	X	Y
ЗУ19(2)		
1	528829,34	2290112,93
2	528832,48	2290110,00
3	528787,99	2290091,14
4	528786,22	2290088,80
5	528779,87	2290081,55
6	528779,60	2290081,22
7	528778,42	2290082,74
8	528789,15	2290095,79
1	528829,34	2290112,93
ЗУ19(3)		
1	528775,32	2290078,98
2	528777,02	2290078,08
3	528771,24	2290071,04
4	528772,77	2290075,88
1	528775,32	2290078,98
ЗУ19(4)		
1	528721,42	2290016,13
2	528722,89	2290014,76
3	528725,74	2290018,25
4	528724,28	2290019,61
5	528726,90	2290022,82
6	528740,84	2290036,72
7	528767,57	2290066,58
8	528738,50	2290031,19
9	528712,82	2289999,33
10	528687,16	2289967,05
11	528680,06	2289959,37
12	528678,40	2289961,18
13	528678,88	2289961,85
14	528691,60	2289978,31
15	528695,73	2289984,26
16	528709,71	2290001,84
1	528721,42	2290016,13
ЗУ19(5)		
1	528664,75	2289948,67
2	528668,81	2289947,71
3	528669,16	2289947,55
4	528648,30	2289924,95
5	528620,00	2289895,00
6	528613,47	2289893,95
7	528600,54	2289882,44
8	528597,88	2289885,42
9	528602,33	2289889,39
10	528620,35	2289902,64
11	528631,49	2289913,55
12	528638,76	2289921,55
13	528640,00	2289922,92
14	528645,49	2289927,81
1	528664,75	2289948,67
ЗУ20(1)		

Номера точек контура	Координаты, м	
	X	Y
1	528436,64	2290048,22
2	528432,26	2290042,29
3	528429,04	2290044,67
4	528433,24	2290050,35
1	528436,64	2290048,22
ЗУ20(2)		
1	528454,57	2290078,97
2	528459,02	2290084,94
3	528462,22	2290082,55
4	528457,85	2290076,66
1	528454,57	2290078,97
ЗУ21(1)		
1	528173,37	2290336,56
2	528173,94	2290328,81
3	528171,80	2290331,63
4	528170,31	2290330,49
5	528169,75	2290331,18
6	528169,29	2290337,43
7	528169,97	2290339,36
1	528173,37	2290336,56
ЗУ21(2)		
1	528179,24	2290365,75
2	528182,22	2290374,23
3	528207,62	2290393,53
4	528210,04	2290390,35
5	528185,60	2290371,77
6	528182,52	2290363,02
1	528179,24	2290365,75
ЧЗУ22		
1	528549,69	2290020,87
2	528543,58	2290026,25
3	528537,76	2290022,28
4	528545,76	2290016,81
1	528549,69	2290020,87
ЧЗУ23		
1	528863,23	2290127,38
2	528866,60	2290124,52
3	528866,53	2290124,44
4	528832,48	2290110,00
5	528829,34	2290112,93
1	528863,23	2290127,38
ЧЗУ24		
1	528035,89	2290416,94
2	528026,91	2290403,78
3	527959,25	2290451,34
4	527980,26	2290479,40
5	527991,66	2290468,00
1	528035,89	2290416,94

Взам. инв. №
 Подпись и дата
 Инв. № подл.

Изм.	Кол. уч.	Лист	№ док.	Подпись	Дата
------	----------	------	--------	---------	------

3. Сведения о границах территории, применительно к которой осуществляется подготовка проекта межевания территории, содержащие перечень координат характерных точек таких границ в системе координат, используемой для ведения Единого государственного реестра недвижимости

Таблица 6

Номера точек контура	Координаты, м		Номера точек контура	Координаты, м	
	X	Y		X	Y
1	527802.27	2290627.41	44	527843.60	2290657.30
2	527807.85	2290624.08	45	527830.00	2290662.38
3	527803.88	2290622.54	46	527818.43	2290663.47
4	527772.65	2290641.92	6	527801.32	2290660.74
5	527771.07	2290642.91			
1	527802.27	2290627.41	47	527547.23	2290704.11
			48	527589.91	2290696.80
6	527801.32	2290660.74	49	527619.17	2290691.39
7	527829.39	2290647.70	50	527648.12	2290685.29
8	527844.66	2290638.54	51	527676.65	2290678.15
9	527838.71	2290636.49	52	527719.79	2290664.49
10	527814.97	2290650.67	53	527748.06	2290653.07
11	527772.61	2290671.71	54	527741.09	2290646.25
12	527728.76	2290689.42	55	527736.37	2290652.82
13	527683.67	2290703.70	56	527729.10	2290659.18
14	527654.01	2290711.13	57	527669.44	2290675.38
15	527624.25	2290717.40	58	527546.23	2290700.06
16	527594.50	2290722.90	59	527497.57	2290712.78
17	527551.67	2290730.23	60	527497.80	2290713.98
18	527502.66	2290740.02	47	527547.23	2290704.11
19	527502.89	2290741.21			
20	527552.99	2290734.31	61	528291.04	2290264.60
21	527639.16	2290715.84	62	528296.47	2290261.92
22	527673.59	2290730.30	63	528290.78	2290253.74
23	527680.81	2290732.29	64	528326.31	2290204.59
24	527680.97	2290724.98	65	528338.30	2290186.39
25	527675.52	2290724.08	66	528332.33	2290187.70
26	527655.34	2290713.79	67	528322.98	2290201.12
27	527709.27	2290701.55	68	528271.33	2290277.03
28	527767.48	2290683.47	69	528259.25	2290293.55
29	527781.38	2290672.31	70	528247.82	2290307.79
30	527790.09	2290672.28	71	528260.09	2290294.78
31	527808.64	2290675.44	72	528278.47	2290278.82
32	527818.27	2290678.32	61	528291.04	2290264.60
33	527827.56	2290678.18			
34	527837.37	2290676.67	73	528392.61	2290125.85
35	527854.13	2290672.27	74	528411.32	2290108.78
36	527863.60	2290672.61	75	528400.20	2290139.81
37	527868.67	2290668.80	76	528405.58	2290140.84
38	527876.35	2290663.05	77	528417.80	2290104.90
39	527872.40	2290657.37	78	528478.53	2290062.08
40	527862.23	2290646.17	79	528488.79	2290051.91
41	527854.25	2290642.49	80	528445.00	2290080.71
42	527851.78	2290644.28	81	528412.32	2290102.84
43	527845.96	2290648.56	82	528396.87	2290114.47

Согласовано

Взам. инв. №

Подпись и дата

Инв. № подл.

Изм.	Кол. уч.	Лист	№ док.	Подпись	Дата	ДПТ-ПМТ-ОЧ/ПЗ	Лист
							19

Номера точек контура	Координаты, м	
	X	Y
83	528382.34	2290126.83
84	528369.92	2290139.09
85	528357.37	2290153.44
86	528345.54	2290168.73
87	528334.02	2290185.27
88	528339.89	2290183.98
89	528351.92	2290165.71
90	528367.60	2290153.94
73	528392.61	2290125.85
91	529092.49	2290384.04
92	529081.36	2290379.30
93	529079.27	2290385.62
94	529079.59	2290388.10
95	529082.23	2290389.48
91	529092.49	2290384.04
96	528864.18	2290175.01
97	528859.01	2290168.45
98	528879.70	2290140.46
99	528876.48	2290138.08
100	528855.88	2290165.96
101	528854.68	2290164.66
102	528867.31	2290148.20
103	528859.83	2290140.18
104	528847.17	2290149.33
105	528843.10	2290145.55
106	528839.77	2290148.43
107	528841.30	2290150.24
108	528840.51	2290150.72
109	528860.68	2290173.73
110	528862.89	2290176.19
111	528855.25	2290183.18
112	528856.87	2290184.94
113	528864.49	2290177.98
114	528869.78	2290183.89
115	528874.38	2290188.92
116	528875.69	2290184.21
117	528868.56	2290176.52
118	528865.80	2290176.78
96	528864.18	2290175.01
119	530163.18	2290432.70
120	530174.49	2290437.37
121	530184.56	2290439.04
122	530190.61	2290439.65
123	530191.06	2290441.67
124	530195.58	2290441.35
125	530196.91	2290438.79
126	530204.59	2290437.48
127	530211.57	2290435.09
128	530219.25	2290431.41

Номера точек контура	Координаты, м	
	X	Y
129	530224.78	2290428.28
130	530237.53	2290420.04
131	530242.50	2290417.65
132	530226.77	2290420.95
133	530200.54	2290422.70
134	530200.57	2290422.65
135	529973.24	2290437.38
136	529885.32	2290443.08
137	529840.79	2290446.19
138	529823.38	2290447.96
139	529793.97	2290451.87
140	529769.41	2290455.33
141	529744.61	2290458.81
142	529719.71	2290462.14
143	529694.69	2290465.17
144	529669.53	2290467.74
145	529604.84	2290471.51
146	529540.03	2290471.14
147	529477.28	2290466.76
148	529527.22	2290471.46
149	529542.17	2290472.47
150	529543.36	2290475.20
151	529546.59	2290475.05
152	529547.07	2290473.02
153	529567.63	2290474.27
154	529625.49	2290472.94
155	529656.99	2290470.18
156	529718.20	2290463.29
157	529718.85	2290466.71
158	529723.30	2290466.34
159	529724.01	2290463.52
160	529749.84	2290460.43
161	529754.09	2290461.22
162	529760.86	2290476.65
163	529762.58	2290476.42
164	529764.61	2290460.01
165	529768.68	2290456.13
166	529787.04	2290456.90
167	529803.57	2290455.13
168	529807.67	2290461.70
169	529820.53	2290453.13
170	529826.15	2290452.59
171	529831.02	2290456.66
172	529836.99	2290459.15
173	529841.40	2290460.03
174	529845.98	2290459.97
175	529862.27	2290458.30
176	529861.50	2290449.27
177	529917.13	2290447.13
178	529931.97	2290448.73
179	529953.12	2290448.40
180	529957.98	2290445.62

Изн. № подл.	Подпись и дата	Взам. инв. №

Изм.	Кол. уч.	Лист	№ док.	Подпись	Дата
------	----------	------	--------	---------	------

ДПТ-ПМТ-ОЧ/ПЗ

Лист

20

Номера точек контура	Координаты, м	
	X	Y
181	529973.34	2290444.85
182	530042.31	2290441.42
183	530092.30	2290439.11
184	530142.22	2290434.85
119	530163.18	2290432.70
185	527991.81	2290529.06
186	527987.72	2290537.59
187	527981.53	2290548.66
188	527970.23	2290558.17
189	527888.71	2290622.62
190	527876.02	2290626.75
191	527855.46	2290641.62
192	527856.15	2290641.98
193	527860.84	2290642.80
194	527865.05	2290644.21
195	527871.00	2290650.86
196	527875.90	2290657.50
197	527878.55	2290661.40
198	527892.91	2290650.63
199	527899.90	2290635.89
200	527986.89	2290565.94
201	527995.46	2290557.75
202	528002.85	2290546.74
203	528005.16	2290546.08
204	528007.14	2290542.01
205	528005.97	2290539.67
206	528009.58	2290527.05
207	528010.66	2290519.24
208	528014.73	2290515.65
209	528058.74	2290480.42
210	528075.85	2290466.71
211	528081.87	2290472.55
212	528087.02	2290474.22
213	528093.52	2290466.72
214	528089.90	2290461.31
215	528083.99	2290455.33
216	528114.43	2290427.88
217	528159.67	2290389.44
218	528163.08	2290385.84
219	528168.32	2290386.83
220	528176.52	2290389.32
221	528181.56	2290382.10
222	528178.96	2290374.44
223	528178.81	2290371.93
224	528058.98	2290468.22
225	527952.62	2290553.69
226	527929.13	2290572.48
227	527905.27	2290591.08
228	527880.83	2290609.17
229	527855.58	2290626.43
230	527841.63	2290634.76

Номера точек контура	Координаты, м	
	X	Y
231	527846.94	2290637.17
232	527850.50	2290635.03
233	527894.25	2290601.42
234	527948.47	2290560.20
235	527966.19	2290555.65
236	527981.36	2290543.82
237	527988.30	2290531.74
185	527991.81	2290529.06
238	529373.85	2290454.19
239	529375.65	2290451.23
240	529376.50	2290451.64
241	529376.99	2290450.61
242	529378.79	2290451.47
243	529378.52	2290452.04
244	529397.14	2290454.83
245	529392.75	2290461.00
246	529389.13	2290465.06
247	529384.61	2290467.70
248	529376.17	2290479.74
249	529369.60	2290486.98
250	529362.63	2290483.52
251	529369.22	2290463.21
238	529373.85	2290454.19
252	528736.23	2290071.97
253	528730.13	2290076.59
254	528726.88	2290077.36
255	528723.08	2290072.60
256	528724.98	2290070.16
257	528729.85	2290064.69
252	528736.23	2290071.97
258	528721.42	2290016.13
259	528709.71	2290001.84
260	528695.73	2289984.26
261	528700.05	2289990.50
262	528663.62	2289948.93
263	528664.75	2289948.67
264	528645.49	2289927.81
265	528640.00	2289922.92
266	528638.76	2289921.55
267	528430.44	2290058.58
268	528396.89	2290081.30
269	528380.38	2290093.72
270	528364.45	2290107.28
271	528350.62	2290120.92
272	528336.85	2290136.68
273	528324.20	2290153.02
274	528310.70	2290172.40
275	528309.61	2290168.96
276	528308.81	2290169.57

Инва. № подл.	Подпись и дата	Взам. инв. №

Изм.	Кол. уч.	Лист	№ док.	Подпись	Дата
------	----------	------	--------	---------	------

ДПТ-ПМТ-ОЧ/ПЗ

Лист

21

Номера точек контура	Координаты, м	
	X	Y
277	528309.39	2290174.27
278	528301.03	2290186.27
279	528249.69	2290261.74
280	528238.16	2290277.50
281	528226.09	2290292.54
282	528217.40	2290302.30
283	528203.87	2290315.87
284	528189.45	2290328.86
285	528174.40	2290341.48
286	528059.66	2290433.68
287	527936.02	2290533.03
288	527912.66	2290551.72
289	527889.19	2290570.01
290	527865.41	2290587.61
291	527841.13	2290604.22
292	527809.72	2290622.96
293	527808.02	2290619.97
294	527845.35	2290596.80
295	527884.13	2290570.14
296	527914.99	2290543.51
297	527956.59	2290511.56
298	527966.18	2290506.11
299	527952.05	2290469.22
300	527953.31	2290468.64
301	527968.96	2290494.83
302	527983.04	2290483.11
303	527959.25	2290451.34
304	528026.91	2290403.78
305	528046.92	2290433.11
306	528059.86	2290423.57
307	528154.74	2290353.58
308	528159.88	2290347.69
309	528169.97	2290339.36
310	528169.29	2290337.43
311	528169.75	2290331.18
312	528170.31	2290330.49
313	528171.80	2290331.63
314	528173.94	2290328.81
315	528173.37	2290336.56
316	528195.68	2290318.15
317	528213.79	2290299.22
318	528227.19	2290279.92
319	528243.26	2290252.31
320	528250.52	2290254.60
321	528266.32	2290230.83
322	528267.98	2290221.73
323	528279.63	2290195.90
324	528285.96	2290183.01
325	528298.28	2290166.89
326	528299.55	2290163.45
327	528303.22	2290162.83
328	528302.72	2290158.25

Номера точек контура	Координаты, м	
	X	Y
329	528308.24	2290157.03
330	528319.27	2290151.86
331	528351.50	2290114.63
332	528346.64	2290111.74
333	528332.27	2290107.86
334	528332.64	2290101.89
335	528353.50	2290097.48
336	528360.24	2290099.72
337	528367.12	2290099.42
338	528372.91	2290094.79
339	528373.40	2290095.38
340	528404.40	2290071.11
341	528420.29	2290058.45
342	528433.24	2290050.35
343	528429.04	2290044.67
344	528432.26	2290042.29
345	528436.64	2290048.22
346	528524.73	2289993.09
347	528520.75	2289982.73
348	528525.97	2289979.24
349	528531.88	2289983.47
350	528534.85	2289986.75
351	528535.20	2289986.53
352	528538.11	2289984.12
353	528608.10	2289940.33
354	528611.51	2289928.11
355	528588.04	2289893.89
356	528597.65	2289885.95
357	528602.33	2289889.39
358	528597.88	2289885.42
359	528600.54	2289882.44
360	528613.47	2289893.95
361	528620.00	2289895.00
362	528648.30	2289924.95
363	528669.16	2289947.55
364	528676.43	2289944.08
365	528685.07	2289941.80
366	528689.61	2289947.47
367	528684.51	2289954.53
368	528680.06	2289959.37
369	528687.16	2289967.05
370	528712.82	2289999.33
371	528738.50	2290031.19
372	528767.57	2290066.58
373	528740.84	2290036.72
374	528726.90	2290022.82
375	528724.28	2290019.61
376	528723.97	2290019.89
377	528721.02	2290016.50
258	528721.42	2290016.13
378	529429.29	2290460.73

Взам. инв. №
Подпись и дата
Инв. № подл.

Изм.	Кол. уч.	Лист	№ док.	Подпись	Дата
------	----------	------	--------	---------	------

ДПТ-ПМТ-ОЧ/ПЗ

Лист

22

Номера точек контура	Координаты, м	
	X	Y
379	529418.61	2290459.50
380	529421.57	2290463.29
381	529425.39	2290463.84
378	529429.29	2290460.73
382	529327.20	2290441.07
383	529321.48	2290439.82
384	529321.42	2290442.21
385	529325.81	2290443.11
382	529327.20	2290441.07
386	529301.47	2290435.44
387	529301.07	2290437.37
388	529296.66	2290436.46
389	529297.07	2290434.48
386	529301.47	2290435.44
390	529222.11	2290418.06
391	529221.68	2290420.03
392	529217.29	2290419.04
393	529217.73	2290417.10
390	529222.11	2290418.06
394	529246.07	2290423.31
395	529245.88	2290424.19
396	529241.49	2290423.20
397	529241.67	2290422.34
394	529246.07	2290423.31
398	528905.42	2290224.16
399	528908.68	2290227.27
400	528907.77	2290228.22
401	528904.75	2290224.87
398	528905.42	2290224.16
402	529172.22	2290407.11
403	529171.85	2290409.01
404	529167.43	2290408.16
405	529167.89	2290406.14
402	529172.22	2290407.11
406	529133.17	2290397.58
407	529132.57	2290399.55
408	529128.27	2290398.22
409	529128.84	2290396.37
406	529133.17	2290397.58
410	529109.38	2290390.30
411	529108.58	2290392.26
412	529104.41	2290390.58
413	529105.11	2290388.83
410	529109.38	2290390.30

Номера точек контура	Координаты, м	
	X	Y
414	529073.95	2290375.85
415	529073.10	2290377.67
416	529069.03	2290375.75
417	529069.91	2290373.88
414	529073.95	2290375.85
418	529038.12	2290355.86
419	529042.08	2290358.23
420	529040.95	2290360.11
421	529037.16	2290357.63
418	529038.12	2290355.86
422	529060.54	2290369.24
423	529059.70	2290370.82
424	529055.73	2290368.69
425	529056.67	2290366.93
422	529060.54	2290369.24
426	528944.97	2290291.03
427	528944.81	2290290.92
428	528897.50	2290253.39
429	528874.58	2290233.18
430	528871.45	2290229.95
431	528867.98	2290226.25
432	528850.79	2290219.83
433	528841.66	2290214.50
434	528834.22	2290208.08
435	528833.40	2290207.70
436	528822.10	2290198.91
437	528812.58	2290187.51
438	528809.06	2290187.67
439	528803.47	2290189.45
440	528799.55	2290185.66
441	528805.86	2290177.83
442	528806.85	2290171.94
443	528810.54	2290165.38
444	528810.95	2290162.61
445	528811.21	2290160.72
446	528768.26	2290112.19
447	528758.29	2290097.42
448	528752.61	2290093.37
449	528739.78	2290076.02
450	528840.86	2290191.33
451	528859.50	2290211.92
452	528878.82	2290232.12
453	528899.10	2290251.64
454	528911.09	2290262.28
455	528932.72	2290280.13
456	528954.81	2290297.12
457	528976.39	2290313.01
458	528973.90	2290311.28

Инва. № подл.	Подпись и дата	Взам. инв. №

Изм.	Кол. уч.	Лист	№ док.	Подпись	Дата
------	----------	------	--------	---------	------

ДПТ-ПМТ-ОЧ/ПЗ

Лист

23

Номера точек контура	Координаты, м	
	X	Y
459	528972.93	2290312.64
460	528969.27	2290310.02
461	528970.21	2290308.72
462	528948.79	2290293.86
463	528948.59	2290293.71
464	528946.79	2290295.85
465	528943.35	2290292.95
426	528944.97	2290291.03
466	528798.60	2290104.73
467	528801.58	2290108.10
468	528800.25	2290109.28
469	528797.39	2290105.79
466	528798.60	2290104.73
470	528179.24	2290365.75
471	528182.22	2290374.23
472	528207.62	2290393.53
473	528210.04	2290390.35
474	528185.60	2290371.77
475	528182.52	2290363.02
470	528179.24	2290365.75
476	528775.32	2290078.98
477	528778.42	2290082.74
478	528789.15	2290095.79
479	528829.34	2290112.93
480	528863.23	2290127.38
481	528866.36	2290128.72
482	528867.64	2290125.71
483	528866.60	2290124.52
484	528866.53	2290124.44
485	528832.48	2290110.00
486	528787.99	2290091.14
487	528786.22	2290088.80
488	528779.87	2290081.55
489	528779.60	2290081.22
490	528780.11	2290080.57
491	528777.64	2290077.75
492	528777.02	2290078.08
493	528771.24	2290071.04
494	528772.77	2290075.88
476	528775.32	2290078.98
495	529414.65	2290460.59
496	529415.85	2290459.13
497	529412.29	2290458.66
495	529414.65	2290460.59
498	529073.52	2290347.12
499	529073.95	2290345.92
500	529073.40	2290345.55

Номера точек контура	Координаты, м	
	X	Y
501	529074.86	2290343.35
502	529056.47	2290336.85
503	529021.34	2290312.69
504	528979.99	2290281.26
505	528978.29	2290283.49
506	529001.29	2290300.81
507	529023.63	2290317.07
508	529048.42	2290333.01
509	529065.37	2290344.24
498	529073.52	2290347.12
510	528899.56	2290220.48
511	528900.95	2290221.94
512	528874.39	2290192.24
513	528872.19	2290194.22
510	528899.56	2290220.48
514	528548.37	2290015.03
515	528551.65	2290019.15
516	528549.69	2290020.87
517	528543.58	2290026.25
518	528537.76	2290022.28
519	528536.05	2290023.45
520	528534.73	2290022.00
521	528531.86	2290020.68
522	528542.09	2290013.03
523	528544.35	2290015.36
524	528634.58	2289956.01
525	528689.13	2290018.24
526	528684.22	2290017.01
527	528681.93	2290019.19
528	528678.15	2290018.92
529	528677.73	2290018.41
530	528676.40	2290019.55
531	528670.03	2290022.93
532	528665.32	2290018.35
533	528671.15	2290006.60
534	528669.49	2290004.88
535	528672.49	2290000.28
536	528638.69	2289963.55
537	528635.59	2289961.43
538	528632.54	2289960.85
539	528629.84	2289961.56
540	528624.57	2289964.69
541	528618.50	2289968.73
542	528563.33	2290007.83
514	528548.37	2290015.03
543	529270.90	2290399.83
545	529152.84	2290372.50
546	529153.06	2290371.65
547	529148.99	2290370.61

Взам. инв. №
Подпись и дата
Инв. № подл.

Изм.	Кол. уч.	Лист	№ док.	Подпись	Дата
------	----------	------	--------	---------	------

ДПТ-ПМТ-ОЧ/ПЗ

Лист

24

Номера точек контура	Координаты, м	
	X	Y
548	529158.19	2290365.81
549	529157.56	2290364.61
550	529156.40	2290364.12
551	529156.81	2290363.17
552	529156.34	2290362.27
553	529141.80	2290369.85
554	529141.80	2290369.91
555	529125.56	2290364.68
556	529125.13	2290361.43
557	529126.85	2290356.10
558	529128.05	2290349.24
559	529121.47	2290344.15
560	529119.88	2290345.45
561	529118.82	2290345.05
562	529106.28	2290340.27
563	529100.40	2290340.03
564	529082.86	2290353.45
565	529086.75	2290352.43
566	529106.95	2290361.49
567	529127.40	2290368.52
568	529148.46	2290374.46
569	529169.96	2290379.67
570	529191.81	2290384.52
571	529318.16	2290412.19
572	529342.55	2290417.51
573	529366.89	2290422.65
574	529391.20	2290427.48
575	529415.53	2290431.83
576	529478.07	2290440.24
577	529541.03	2290444.63
578	529604.13	2290444.99
579	529667.13	2290441.32
580	529691.72	2290438.81
581	529716.33	2290435.83
582	529740.98	2290432.53
583	529765.70	2290429.07
584	529790.25	2290425.60
585	529820.32	2290421.61
586	529838.46	2290419.77
587	529883.71	2290416.60
588	530182.72	2290397.25
589	530205.54	2290395.81
590	530196.88	2290394.79
591	530182.45	2290395.45
593	530139.59	2290397.36
594	530089.67	2290399.60
595	530039.87	2290405.08
596	529955.81	2290410.97
597	529950.67	2290409.15
598	529915.12	2290410.74
599	529825.33	2290417.30
600	529808.69	2290418.79

Номера точек контура	Координаты, м	
	X	Y
601	529806.00	2290414.92
602	529801.60	2290413.85
603	529797.16	2290414.65
604	529786.71	2290412.06
605	529777.95	2290409.74
606	529762.77	2290408.50
607	529752.38	2290410.11
608	529742.33	2290412.87
609	529733.36	2290417.40
610	529724.48	2290423.74
611	529717.55	2290430.73
612	529716.63	2290432.83
614	529684.26	2290439.05
615	529666.06	2290440.51
616	529568.01	2290443.02
617	529539.64	2290441.80
618	529539.72	2290440.38
619	529483.19	2290436.84
620	529449.76	2290433.04
621	529451.79	2290421.73
622	529452.47	2290414.66
623	529448.96	2290412.84
624	529456.35	2290400.50
625	529452.00	2290399.98
626	529440.48	2290419.22
627	529438.86	2290420.63
628	529429.27	2290417.15
629	529420.62	2290414.94
630	529414.11	2290414.12
631	529413.13	2290411.82
632	529408.60	2290411.73
633	529408.40	2290414.10
634	529393.67	2290416.52
635	529367.99	2290421.15
636	529275.30	2290400.79
637	529276.08	2290397.28
638	529271.68	2290396.31
543	529270.90	2290399.83
639	528454.57	2290078.97
640	528459.02	2290084.94
641	528462.22	2290082.55
642	528457.85	2290076.66
639	528454.57	2290078.97

Инва. № подл.	Подпись и дата	Взам. инв. №

Изм.	Кол. уч.	Лист	№ док.	Подпись	Дата

ДПТ-ПМТ-ОЧ/ПЗ

Лист

25

4. Вид разрешенного использования образуемых земельных участков, предназначенных для размещения линейных объектов и объектов капитального строительства, проектируемых в составе линейного объекта, а также существующих земельных участков, занятых линейными объектами и объектами капитального строительства, входящими в состав линейных объектов, в соответствии с проектом планировки территории

Вид разрешённого использования для образуемых земельных участков выбирается и устанавливается в соответствии с Приказом Росреестра от 10.11.2020 N П/0412 "Об утверждении классификатора видов разрешенного использования земельных участков:

- 7.2.1 («Размещение автомобильных дорог»), размещение автомобильных дорог за пределами населенных пунктов и технически связанных с ними сооружений, придорожных стоянок (парковок) транспортных средств в границах городских улиц и дорог, за исключением предусмотренных видами разрешенного использования с кодами 2.7.1, 4.9, 7.2.3, а также некапитальных сооружений, предназначенных для охраны транспортных средств; размещение объектов, предназначенных для размещения постов органов внутренних дел, ответственных за безопасность дорожного движения»;

- 12.0.1 («Улично-дорожная сеть»), размещение объектов улично-дорожной сети: автомобильных дорог, трамвайных путей и пешеходных тротуаров в границах населенных пунктов, пешеходных переходов, бульваров, площадей, проездов, велодорожек и объектов велотранспортной и инженерной инфраструктуры; размещение придорожных стоянок (парковок) транспортных средств в границах городских улиц и дорог, за исключением предусмотренных видами разрешенного использования с кодами 2.7.1, 4.9, 7.2.3, а также некапитальных сооружений, предназначенных для охраны транспортных средств.

Согласовано		

Инов. № подл.	
Подпись и дата	
Взам. инв. №	

Изм.	Кол. уч.	Лист	№ док.	Подпись	Дата

ДПТ-ПМТ-ОЧ/ПЗ

Лист

26